

**Date**  
**de la compilation**  
**27 mars 2026**

## Récupération des traces GPX

**1**  
Cliquer  
"Voir en plein écran"

**2**  
Cliquer  
"Partager et télécharger"

**3**  
Choisir le format

**4**  
Enregistrer la trace

**5**  
Cliquer fermer

**Quitter le plein écran**

**Télécharger**  
Seules les données des calques visibles

- geojson
- gpx
- kml
- csv
- wkt
- jpg
- png

**Enregistrer sous**  
Téléchargements  
Rechercher dans : Téléchar...  
Organiser Nouveau dossier  
Réseau  
Nom  
Aucun élément ne correspond à votre recherche.  
tours\_2025\_09\_06.gpx  
PX (\*.gpx)

**Partager et télécharger**  
Lien vers la carte  
<https://umap.openstreetmap.fr/fr/r...>  
Lien court  
<http://u.osmfr.org/m/1311306/>

# H E B E R G E M E N T S



## HEBERGEMENTS – RENSEIGNEMENTS – INFOS PRATIQUES DE LA VOIE DE TOURS EN GIRONDE

Des mises à jour sont susceptibles d'être effectuées, il est conseillé de vérifier sur le site de l'association la date du document le plus récent.

Mise à jour le 28 janvier 2026

La liste des hébergements n'est pas exhaustive et, ils ne sont pas gérés par l'association, excepté le Refuge Municipal du Bouscat.

En majorité, le carnet pèlerin est demandé.

### Légende des sigles d'hébergement

<b>APC</b>	Accueil Pèlerin Chrétien	<b>AJ</b>	Auberge de Jeunesse
<b>APD</b>	Accueil Pèlerin à Domicile	<b>AP</b>	Accueil Pèlerin
<b>C</b>	Camping	<b>CH</b>	Chambre d'Hôtes
<b>CV</b>	Centre de vacances	<b>G</b>	Gîte
<b>H</b>	Hôtel	<b>R</b>	Restaurant
<b>JA</b>	Jacquaire attitude (Accueil pèlerin prévenant)	<b>MH</b>	Mobil-home
<b>RP</b>	Refuge pèlerin		

### DE PLEINE-SELVE à BLAYE (Tronçon commun) :

0,0	Venant de Mirambeau vous avez fait 6,5 km en Charente Maritime et vous entrez en Gironde où nous vous souhaitons la bienvenue. Le kilométrage est indiqué relativement à l'entrée dans le département.
7,2	<b>Pleine-Selve :</b>
8,5	<b>St Caprais de Blaye</b>  <b>Restauration :</b> « Lieu-dit Ferchaud » sur la D 137, bar, restaurant, pizzeria « L'Épervier » sur l'aire de repos pour camping-car. 05 57 32 99 51. Ouvert du mardi au dimanche.  <b>N° utiles :</b> <a href="http://www.estuaire-tourisme.fr/">http://www.estuaire-tourisme.fr/</a> <a href="http://www.gironde-tourisme.fr/Découvrir la Gironde/Balades/Rando/Sur-les-chemins-de-Saint-Jacques-de-Compostelle">http://www.gironde-tourisme.fr/Découvrir la Gironde/Balades/Rando/Sur-les-chemins-de-Saint-Jacques-de-Compostelle</a>
10,5	<b>St Aubin-de- Blaye</b>  <b>Ravitaillement :</b> Boulangerie fermée le mercredi, boucherie fermée le lundi et le mercredi, (ces jours-là se ravitailler la veille ou le matin à Mirambeau), marchand de fruits.

.../...

## DE PLEINE-SELVE à BLAYE (Tronçon commun) :

16,8	<p><b>Étauliers</b></p> <p><b>Hébergements :</b> <b>HR :</b> « Hôtel de l'Estuaire », 28 chambres, 05 57 64 70 36 <b>HR :</b> « Les Platanes », 10 chambres 05 57 64 70 42</p> <p><b>Ravitaillement :</b> Boulangerie fermée le mercredi et boucherie/traiteur fermé le lundi.</p>
23	<p><b>Cartelègue</b></p> <p><b>Hébergements :</b> <b>RP :</b> Refuge municipal 4 places, salle d'eau et WC, possibilité cuisine. Libre participation. Carnet de pèlerin demandé - Machine à laver sèche-linge Garage vélos - Ânes acceptés. Contact : gîte 06 45 46 56 95 ou mairie 05 57 64 71 28 pour une réservation obligatoire. <b>CH :</b> Le clos des quatre lieues gîte 7 places, sur le chemin, 1 lit 140 par chambre, PDJ possible, repas avec participation, poss cuisiner, sèche-linge lave-linge, commerces, réserver au 06 19 38 70 08 Animaux acceptés</p> <p><b>Ravitaillement :</b> Épicerie, dépôt de pain Proxy du mardi au samedi 7h30 à 12h30 et de 15h30 à 19h30, dimanche 8h à 12h30, fermé le lundi. Pharmacie, cabinet médical.</p>
31	<p>St Martin Lacaussade</p> <p><b>Hébergements :</b> <b>RP :</b> Refuge municipal sur le chemin, 3km avant Blaye, face à la mairie. Dortoir 4 lits, cuisinette, WC, douche. Nuitée 10€ Appeler la mairie, 05 57 42 02 06 aux horaires d'ouverture pour une réservation obligatoire. <b>APD :</b> 300 m du chemin, Mme Sarrazin 05 57 42 96 75 ou 06 80 01 80 19 2 ch./ 4 pers. avec petit déjeuner. Demi-pension possible, coin cuisine.</p> <p><b>Ravitaillement :</b> Bar, épicerie « Le Romain » 7h à 21h sauf le mercredi.</p>
35,2	<p><b>Blaye</b></p> <p><b>N° utiles :</b> OT : 05 57 42 12 09, ouvert toute l'année, sauf le 25/12 et le 1/01 Site : <a href="http://www.tourisme-blaye.com">www.tourisme-blaye.com</a>.</p> <p><b>Hébergements :</b> Nombreux hôtels, chambres d'hôtes et restaurants, consulter l'OT ci-dessus.</p> <p><b>Ravitaillement :</b> Tous commerces</p>

---

## BLAYE-Port de LAMARQUE-Le BOUSCAT, par la Rive Gauche de l'Estuaire, vers Bordeaux

	<p><b>Cussac Fort Médoc (Hors chemin).</b></p> <p><b>Hébergement :</b> <b>APD/JA :</b> Mme Gwenaëlle Tiger et M. Yanis Patarin. 2 ch. (Hors chemin, mais peuvent venir chercher le pèlerin à l'arrivée du ferry à Lamarque et retour le lendemain). Tél. 06 50 18 29 02 ou 06 74 88 30 69 - Réservation la veille, possible le jour même. Courriel : <a href="mailto:gwenaëlle.1975@live.fr">gwenaëlle.1975@live.fr</a> ou <a href="mailto:yanis.patarin1973@gmail.com">yanis.patarin1973@gmail.com</a> Une chambre avec 1 lit double et une chambre avec 1 lit double + 1 lit d'appoint 1 pers. PETIT-DÉJEUNER compris dans le prix de la nuitée. Possibilité dîner avec participation. Wi-Fi. Carnet de pèlerin demandé.</p>
	<p><b>Lamarque (Hors chemin).</b></p> <p><b>N° utiles :</b> OT Tel 06 26 70 06 81 (horaires selon saison) <a href="http://www.cc-medoc-estuaire.fr">www.cc-medoc-estuaire.fr</a></p> <p><b>Hébergement :</b> <b>APD/JA :</b> Mme BORDES Annie Tél. 06 68 54 25 63 -7 couchages. PETIT-DÉJEUNER possible. Partage dîner familial. Machine à Laver, Sèche-linge. Réserver la veille dès 9h. Carnet pèlerin. (Au village, + 2 km)</p> <p><b>Restauration :</b> <b>R :</b> La Halte du Bac, port de Lamarque, 05 56 58 97 25, (sur le chemin). <b>R :</b> L'Escale Médocaine, port de Lamarque, 05 57 78 35 18, (sur le chemin, menu pèlerin).</p>
43,5	<p><b>Margaux</b></p> <p><b>N° utiles :</b> Contact OT médoc estuaire 06 26 70 06 81 (horaires selon saison, tampon crédencial)</p> <p><b>Ravitaillement :</b> Commerces fermés le lundi. Boulangerie/pâtisserie, rue de l'ancienne poste, (sur le chemin). Épicerie, « Au jardin margalais », rue de l'ancienne poste, (sur le chemin). Bar, avenue de la gare.</p> <p><b>Restauration :</b> Pizzeria, rue de l'ancienne poste, (sur le chemin). 05 56 58 28 75</p> <p><b>Hébergements :</b> <b>G :</b> Mme MICHOT, sur le chemin, appartement pour 4 personnes avec crédencial, 1 lit 140 et 2 lits 90 Poss de cuisiner, PDJ inclus. Appeler la veille au 07 82 31 28 92 entre 11h et 14h.M à laver, wifi. Hébergement hors chemin : Voir Macau plus bas.</p>

.../...

## BLAYE-Port de LAMARQUE-Le BOUSCAT, par la Rive Gauche de l'Estuaire, vers Bordeaux

<p><b>Arsac :</b></p> <p><b>Hébergements :</b></p> <p><b>APD/JA :</b> Mr Deslandes Tel 07 61 12 45 53 ou 06 62 07 41 56, lit double, diner et PDJ possibles avec participation, commerces proches, poss cuisiner, lave-linge et wifi, appeler la veille, avec crédenciale.</p> <p><b>APD/JA :</b> M. et Mme SEGUIN Tél. 05 56 58 64 59/06 71 98 31 72. 4 pers 1 lit double/ch. et PETIT-DÉJEUNER. Partage dîner familial ou poss.de cuisiner. Machine à Laver, WIFI, piscine. Réserver au moins la veille en journée (à 200m du chemin). Accueil à partir de 14h. Carnet de pèlerin demandé.</p> <p>Hébergements hors chemin : <b>G :</b> DOMAINE DE CORDET Tél. 05 56 58 82 22 Ouvert toute l'année du lundi au jeudi. Ils peuvent venir chercher le pèlerin au bourg d'Arsac. Ânes acceptés - 32 lits simples dans 2 dortoirs, avec participation. Courriel : <a href="mailto:accueil.domainedecordet@gmail.com">accueil.domainedecordet@gmail.com</a> réservation préalable, horaire de réception des appels 9h. Carnet de pèlerin demandé - Restauration et approvisionnement à 1,5 km dans le bourg.</p> <p>Hébergement hors chemin : <b>HR :</b> Hôtel restaurant chez Prisce 125 route du verdon 33460 ARSAC Tel 09 52 38 65 72, Voir Macau plus bas.</p> <p><b>Restauration :</b></p> <p><b>R :</b> El Boqueria Arsac, 15 av. Jean Luc Vonderheyden 05 57 82 81 62 du lundi au vendredi 12 h à 14h, et le soir repas tapas.</p> <p><b>Ravitaillement :</b></p> <p>Commerces Centre-ville Boulangerie : 3 avenue de Ligondras, ouvert du mardi au sam. 7h à 19h30 le dim. 7h à 13h.</p>
<p><b>Macau (Hors chemin)</b></p> <p><b>Hébergement :</b></p> <p>A 6km du chemin :</p> <p><b>APD/JA :</b> Mme LANDI Brigitte Tél. 06 70 02 03 90/ 06 45 35 77 91. 2 pers 1 banquette BZ. Donativo. PETIT-DÉJEUNER possible. Partage du repas familial. Machine à Laver, WIFI. En centre bourg (à 6 km du Chemin Arsac ou Margaux). Poss. venir vous récupérer, voire vous ramener en voiture. Réservation à l'avance, la veille ou le jour même, en journée. Carnet de pèlerin demandé.</p> <p><b>Restauration :</b></p> <p>Sur la place de l'église et Pizzeria à 200m.</p> <p><b>Ravitaillement :</b></p> <p>Boucherie Service.</p>
<p><b>Le Pian Médoc (Hors chemin)</b></p> <p><b>Hébergement :</b></p> <p>Ermitage de Lamourous</p> <p>Au kilomètre 19,5 du pas à pas quitter le chemin et suivre le fléchage personnalisé sur 4,4 km.</p> <p><b>APC :</b> Ermitage Lamourous, Espace St Joseph, à 2 km du centre-ville, près de l'église du Pian, 6 ou 8 places, Tel au 05 56 35 28 39 réservation souhaitée 24 h avant, possible le jour même, salle d'eau, WC et douche, coin cuisine. Demi-pension possible, libre participation. Accueil ânes. Carnet de pèlerin demandé.</p>

.../...

## BLAYE-Port de LAMARQUE-Le BOUSCAT, par la Rive Gauche de l'Estuaire, vers Bordeaux

56,8	<p><b>Pian Médoc</b></p> <p>Restauration :</p> <p>Le Pian Pizza, sur le chemin, 535 rue Pasteur 05 56 39 61 60, ouvert du mardi au samedi de 10h à 13h30 et de 17h30 à 21h le dimanche de 17h30 à 21h, fermé le lundi</p> <p>Ravitaillement :</p> <p>Boulangerie, sur le chemin, 463 rue Pasteur</p>
64,5	<p><b>Blanquefort</b></p> <p><b>Hébergements :</b></p> <p><b>G</b> : « Otellia » 67 rue Le Maurian 05 56 35 55 55 <a href="http://www.otellia.fr">http://www.otellia.fr</a> Hébergement affilié Auberge de Jeunesse, carnet de pèlerin obligatoire. Repas sur place.</p> <p><b>APD</b> : Chai St Joseph – Matthieu 06 14 40 63 63 – <a href="mailto:matthieu.fiquet@gmail.com">matthieu.fiquet@gmail.com</a>, Rosanne 07 81 62 59 33 – <a href="mailto:rosanne.fiquet@gmail.com">rosanne.fiquet@gmail.com</a></p> <p>Réservation souhaitée, possible le jour même. 1 chambre double + 3 couchages sur mezzanine. Salle d'eau/WC. Machine à laver, sèche-linge, connexion WIFI, nuitée, Petit-Déjeuner et repas familial avec libre participation. Carnet de pèlerin demandé. Accepte chien et âne</p> <p><b>Restauration</b> : Plusieurs restaurants et pizzerias.</p> <p><b>Ravitaillement</b> : Tous commerces.</p>
68,1	<p><b>Bruges :</b></p> <p><b>Restauration :</b></p> <p><b>R</b> : « Le Bistrot d'Antan », 6, square des Bruyères, 05 56 28 49 50, (sur le chemin).</p> <p><b>R</b> : « Presto pizza » Gal. Marchande les bruyères av Charles de Gaulle 05 56 28 45 47</p> <p><b>Ravitaillement</b> : Boulangerie, fruits et légumes, sauf dimanche après midi</p>

## Le BOUSCAT – BORDEAUX – GRADIGNAN

71,5	<p><b>Le Bouscat</b></p> <p><b>Hébergement :</b></p> <p><b>RP</b> : Association des Amis de St Jacques de Compostelle en Aquitaine.</p> <p>Gîte communal. 4 rue Blanqui 33110 le Bouscat. 10€ PDJ compris. Petite épicerie de dépannage</p> <p>Accueil de 15h à 18h30, ou sur RV, il est préférable de réserver, Crédenciale obligatoire.</p> <p>Tel 06 71 80 50 41 ouvert toute l'année</p> <p>Dortoir 4 lits + 2 couchages d'appoint, cuisinette, WC, douche et 2 lavabos, Wi-Fi., jardin.</p> <p>Garage à vélos. Les animaux ne sont pas admis.</p> <p>Internet : <a href="http://www.saint-jacques-aquitaine.com">www.saint-jacques-aquitaine.com</a></p> <p>Courriel : <a href="mailto:contact@saint-jacques-aquitaine.com">contact@saint-jacques-aquitaine.com</a></p> <p>Si vous passez par notre gîte du Bouscat, nous aurons le plaisir de vous remettre un guide pour continuer votre chemin vers Bordeaux, Gradignan et jusqu'au département des Landes</p> <p><b>Transports :</b></p> <p>Bus de la CUB Bordeaux : Ligne 70 Mériadec, ou Tram D, arrêt mairie du Bouscat <a href="http://www.infotbc.com">www.infotbc.com</a></p> <p>Aéroport de Bordeaux/Mérignac : Ligne 33 <a href="http://www.bordeaux.aeroport.fr">www.bordeaux.aeroport.fr</a></p> <p>Gare Bordeaux-St Jean : Tram D <a href="http://www.gares-en-mouvement.com/fr/frboj/accueil">www.gares-en-mouvement.com/fr/frboj/accueil</a></p>
------	--

.../...

## Le BOUSCAT – BORDEAUX – GRADIGNAN

	<p><b>Le Bouscat (suite)</b></p> <p><b>Ravitaillement</b> et services : Dans le centre près de l'église, distributeurs de billets, tous commerces, Supérette, ouverte tous les jours, le dimanche et les jours fériés. Plats asiatiques à emporter 63 crs louis Blanc Tel 05 57 82 87 85</p>
	<p><b>Bordeaux-Caudéran (Hors chemin) :</b></p> <p><b>APD</b> : Mme Pascale Gomard. Tél. 06 52 33 05 91 <a href="mailto:pascalegomard@hotmail.fr">pascalegomard@hotmail.fr</a> 3 chambres, salle de bain commune, demi-pension. Accepte les chiens.</p>
76,5	<p><b>Bordeaux</b></p> <p><b>Hébergements :</b></p> <p><b>RP</b> : Maison du Pèlerin, 28 rue des Argentiers, 33000 Bordeaux. Site web de l'Association Bordeaux Compostelle Hospitalité saint Jacques (BCHSJ)- <a href="https://www.bordeauxcompostelle.com/">https://www.bordeauxcompostelle.com/</a> Tel : +(33)5 56 48 11 63 ou +(33)6 47 67 50 14. Accueil de 14h à 20h de mi-mars à fin octobre. Crédencial obligatoire.</p> <p>Prix /nuit/pers : 18€ + 4€ pour petit déjeuner. Capacité : 12 couchages. Réservation recommandée</p> <p><b>Ravitaillement et services</b> Tous commerces et restauration à proximité.</p> <p><b>N° utiles :</b> OT : <a href="http://www.bordeaux.fr/o581/office-de-tourisme">www.bordeaux.fr/o581/office-de-tourisme</a></p> <p><b>Transports :</b> Bus de la CUB Bordeaux : <a href="http://www.infotbc.com">www.infotbc.com</a> Gare Bordeaux-St Jean : <a href="http://www.gares-en-mouvement.com/fr/frboj/accueil">www.gares-en-mouvement.com/fr/frboj/accueil</a> Aéroport de Bordeaux/Mérignac : <a href="http://www.bordeaux.aeroport.fr">www.bordeaux.aeroport.fr</a></p>

## GRADIGNAN – LE BARP (Tronçon commun)

88,8	<p><b>Gradignan :</b></p> <p><b>Hébergement :</b></p> <p><b>RP</b> : Gîte communal. Prieuré de Cayac, 1 rue de Chartrèze. 33170 Gradignan. Cuisine équipée à disposition + lave-linge+ sèche-linge Capacité de 10 lits + 4 matelas. Nuitée 10 € - Petit déjeuner compris. Renseignements et réservation au : 06 82 00 88 94. Paiement possible par HELLOASSO après confirmation de la réservation Carnet de pèlerin et carte d'identité obligatoire Accès de 15 à 19 h. En dehors de ce créneau, les pèlerins sont accueillis sur rendez-vous Site web de l'association : <a href="https://gradignan-compostelle.fr">https://gradignan-compostelle.fr</a></p> <p><b>Ravitaillement et services :</b> Dans le bourg, sur la place de la Poste, 900 m avant le Prieuré de Cayac, supermarché ouvert jusqu'à 20 h le dimanche, commerces et boulangerie.</p>
------	---

.../...

## GRADIGNAN – LE BARP

115,6	<p><b>Le Barp</b></p> <p><b>Hébergements :</b></p> <p><b>APD :</b> HORS CHEMIN – Marie-José Kerling, voir parcours d'accès au gîte de Gradignan Réservation par SMS : 07 81 46 46 91 - Nuitée + Petit-déjeuner + repas possible avec participation.</p> <p><b>APD :</b> Élis VIGNE Route de la forêt 800 m avant le Barp, accès par l'allée du club hippique suivre le fléchage « gîte rural » - 1 chambre à 2 lits simples – 1 chambre à 1 lit double + 1 lit simple nuitée + petit-déjeuner avec participation. Réserver : 05 56 88 63 96 en mai et juin seulement</p> <p><b>RP :</b> Gîte communal 20 rue de Gascogne dans le bourg, 33114 Le Barp (Les réservations sont gérées par le prieuré de Cayac de Gradignan) Capacité de 8 lits. Nuitée 10 €. Nuitée 10 € - Petit déjeuner compris.</p> <p>Renseignements et réservation au : 06 82 00 88 94. Paiement possible par Hello Asso après confirmation de la réservation Carnet de pèlerin et carte d'identité obligatoire</p> <p>Accès de 15 à 19 h. En dehors de ce créneau, les pèlerins sont accueillis sur rendez-vous Site web de l'association :</p> <p><b>HR** :</b> « Le Résinier » 05 56 88 60 07, 68 av. des Pyrénées, soirée étape. Haut de gamme</p> <p>Restauration :</p> <p><b>Café :</b> « Au Bon Coin » 05 56 88 60 22, 59 av. des Pyrénées. <b>R :</b> « Le Dauphin Bleu » 05 56 88 63 50, 36 av. des Pyrénées.</p> <p>Ravitaillement et services :</p> <p>3 boulangeries, épicerie et pizzeria dans le bourg.</p>
-------	--

## LE BARP - BELIN-BELIET - MONS

129	<p><b>Belin-Beliet :</b></p> <p><b>R/JA :</b> « La Grilladerie d'Aliénor » 05 56 88 00 46 -3 avenue d'Aliénor à Belin. Ouvert tous les jours, peut servir à manger à toute heure et même fournir le panier à emporter pour le soir à Mons.</p>
135,46	<p><b>Mons en Belin :</b></p> <p><b>Hébergement :</b></p> <p><b>RP/JA :</b> Gîte communal accueillant près de l'église de Mons. 7 couchages. Tél. à Ophélie sur Portable Pro : 06 83 88 44 71 ou sur Portable Perso : 06 15 84 16 47 – Exceptionnellement mairie de Belin : 05 56 88 00 06.</p> <p>Libre participation. Environnement exceptionnel. Ambiance zen. Réserver et faire ses provisions à Belin préalablement.</p>

---

## MONS – Le MURET

142,6	<p><b>Hameau de Lilaire</b></p> <p><b>Hébergement :</b></p> <p><b>AP :</b> Mr Hugues Baratoux, sur le chemin, réserver la veille : 06 47 53 91 33, 3 lits doubles et 2 lits simples en libre participation, WC, douches, mach. À laver, WIFI, petit-déjeuner et repas possible avec participation, possibilité de cuisiner. Carnet de pèlerin demandé. Accepte les chiens et les ânes. Courriel : htthugues.baratoux@wanadoo.fr – Internet : Airbnb « entre chevreuils et cerfs »</p> <p><b>CH/TH :</b> Route du Preuilh à 300 m du chemin, Mme C. Mennetret 05 56 88 02 27 ou 06 66 06 99 17, <a href="http://www.lilaire.com">www.lilaire.com</a></p>
146,3	<p><b>Le Muret département des Landes.</b></p> <p><b>Hébergement :</b></p> <p><b>GITE MUNICIPAL</b> (derrière la mairie) 4places, micro-ondes, réservation obligatoire avec crédenciale Mairie Lun merc. 9h/12h mardi-jeudi 9h/12h-14h/17h. Tel 05 58 09 61 18 Pas de commerces sauf boulangerie (le matin) faire ses courses à Belin-Beliet</p>
	<p><b>Moustey :</b></p> <p><b>Hébergements :</b></p> <p><b>G :</b> Aerial Lavigne, (1 km avant Moustey), Gîte en dur, sous tipi au sol ou avec lit, Sous tente. Poss. de cuisiner. Tél. M. Taris 05 58 07 75 60 ou 06 80 92 03 59. Animaux acceptés. Commerces en ville. <a href="mailto:tarisnaturloisir@aol.com">tarisnaturloisir@aol.com</a></p> <p><b>G :</b> « Au Grillon qui Dort », gîte privé 05 58 07 71 86, <a href="mailto:augrillondort@free.fr">augrillondort@free.fr</a></p>

Pour connaître les hébergements dans le département des Landes :

Association des Amis de St Jacques des Landes : [www.compostelle-landes.org](http://www.compostelle-landes.org)

BON CHEMIN ! ULTREIA !

## BLAYE – BORDEAUX par la Rive Droite de l'Estuaire

35,3	<p><b>De Pleine Selve à Blaye :</b> Voir pages précédentes.</p>
43,0	<p><b>Gauriac (Lieu-dit Roque de Thau) :</b> Hébergement : <b>CHAMBRE</b> : « Le Bord de l'eau » Mr Hervé Vanderstichel. 8 rue du Port. Lieu-dit Roque de Thau 33710 Gauriac. Tél. 05 57 58 31 07 ou 06 70 41 35 24. <a href="http://roquedethau.wix.com/roque-de-thau">http://roquedethau.wix.com/roque-de-thau</a> Possibilité d'accès à une cuisine aménagée sur demande. Étape pèlerin : demi-pension.</p>
53,2	<p><b>Bourg-en-Gironde :</b> N° utiles : OT : Bourg-en-Gironde : 05 57 68 31 76 <a href="http://www.bourg-gironde.fr">www.bourg-gironde.fr</a> <a href="http://www.bourg-en-gironde.fr/DetailElement.aspx?numStructure=39934&amp;numElement=165409&amp;numRubrique=521044">http://www.bourg-en-gironde.fr/DetailElement.aspx?numStructure=39934&amp;numElement=165409&amp;numRubrique=521044</a> Hébergements : <b>CHAMBRE</b> : Le Petit Brésil - 27 le Pain de Sucre (2 km avant Bourg). Mme Guérin. 5 chambres. Tél 05 57 68 23 42 ou 06 70 34 24 45. <a href="mailto:guerin.gite@free.fr">guerin.gite@free.fr</a>, <a href="http://guerin.gite.free.fr">http://guerin.gite.free.fr</a> Maison girondine du XIXème, dominant le début de l'estuaire de la Gironde, terrasse, jardin. Au rez-de-chaussée : 1 chambre 2 pers (1 lit 140), Salon/salle à manger. À l'étage : 4 chambres 2 pers (2 lits 140, 1 lit 160, 2 lits 90). <b>CHAMBRE</b> : Mme Poissonneau, 5 avenue François Daleau. Tél. 05 57 68 39 73. 4 ch. Dans un castel du 19è siècle au cœur du village classé. <b>Restauration</b> : Plusieurs restaurants. Ravitaillement : Tous commerces</p>
63,5	<p><b>Saint Gervais :</b> Hébergements : <b>CHAMBRE</b> : « Le Voisy » 14 route de Bourg, Mr Cheronnet. Tél. 05 57 43 19 08 ou 06 44 17 62 34 <a href="mailto:philippe.cheronnet@orange.fr">philippe.cheronnet@orange.fr</a>, <a href="http://www.levoisy.jimdo.com">www.levoisy.jimdo.com</a> Maison de vigneron du XIXème, à Saint Gervais, à proximité de la RD 669, grand jardin clos arboré, parking. À l'étage : 1 suite de 2 chambres 2 pers (1 lit 160 et 1 lit 140) et 1 chambre 2 pers (1 lit 160). Au rez-de-chaussée : salon/salle à manger. <b>CHAMBRE</b> : « Château des Arras » Mme Claudine Rozier. Tél. 05 57 43 00 35 ou 06 07 11 86 92 <a href="mailto:chateaudesarras@gmail.com">chateaudesarras@gmail.com</a> 3 chambres dans maison noble située sur une exploitation viticole classée Bordeaux supérieur. <b>APD</b> Gite les cabanes Tel 06 61 93 27 39 mi-mars à fin oct. 4 places 1 chambre</p>

---

## BLAYE – BORDEAUX par la Rive Droite de l’Estuaire

67,8	<b>Saint-André-de-Cubzac :</b> Hébergements : <b>CHAMBRE :</b> Mme Mallet 195 rue Nationale. Tél. 05 57 43 62 88 ou 06 81 38 70 45 <a href="mailto:marite.mallet@orange.fr">marite.mallet@orange.fr</a> 3 chambres à l'étage d'une maison de ville, en centre-ville. Ravitaillement : Tous commerces. Restauration : Plusieurs restaurants.
94,9	Bordeaux : Voir pages précédentes.

Merci de signaler à l’association des « Amis de Saint-Jacques de Compostelle en Aquitaine » les anomalies que vous pourriez rencontrer sur ce document. Elles seront prises en compte rapidement afin d’accompagner au mieux les pèlerins qui emprunteront la Voie de Tours.

Pour nous contacter :

Siège social : 4 rue Blanqui 33110 Le Bouscat,  
téléphone : 05 56 08 46 18 ou 06 71 80 50 41

Site : [www.saint-jacques-aquitaine.com](http://www.saint-jacques-aquitaine.com)

Courriel : [contact@saint-jacques-aquitaine.com](mailto:contact@saint-jacques-aquitaine.com)

**BON CHEMIN ! ULTREIA !**

P  
A  
S  
A  
P  
A  
S



## PAS A PAS DE LA VOIE DE TOURS EN GIRONDE, DE PLEINE SELVE AU MURET PAR LA RIVE DROITE OU LA RIVE GAUCHE

Ce guide décrit le cheminement de l'entrée en Gironde à Pleine-Selve jusqu'à la sortie au Muret.






- Pleine Selve/ Blaye
- Rive Droite : Blaye/Saint-André de Cubzac/Bordeaux (58km)
- Rive Gauche : Blaye/Lamarque/Margaux/Le Bouscat (37,2km)
- Le Bouscat/Bordeaux/Gradignan Cayac/Le Barp/Mons/Le Muret (74,3km)

Des mises à jour sont susceptibles d'être effectuées, il est conseillé de vérifier sur le site de l'association la date du document le plus récent.

Mise à jour le 27 mars 2026

### Signalisation des circuits de randonnée en Gironde

Le chemin de Saint Jacques de Compostelle balisé par le Conseil Départemental, est bien signalé. Il lui arrive de chevaucher fréquemment une boucle locale ou un circuit départemental. Vous rencontrerez en Gironde des poteaux à la coiffe de différentes couleurs. Ne pas tenir compte de ces différences de couleur, le logo jacquaire représentant la coquille européenne, apposée sur les poteaux ou d'autres supports, est votre fil conducteur.

				
Grande randonnée	Circuit départemental	Boucle locale	Circuit des bastides	Vous trouverez aussi des coquilles de bronze dans des villes comme entre autres Pellegrue, Saint Ferme, La Réole et Bazas

### Légende des sigles d'hébergement

<b>APC</b>	Accueil Pèlerin Chrétien	<b>AJ</b>	Auberge de Jeunesse
<b>APD</b>	Accueil Pèlerin à Domicile	<b>AP</b>	Accueil Pèlerin
<b>C</b>	Camping	<b>CH</b>	Chambre d'Hôtes
<b>CV</b>	Centre de vacances	<b>G</b>	Gîte
<b>H</b>	Hôtel	<b>R</b>	Restaurant
<b>JA</b>	Jacquaire attitude (Accueil pèlerin prévenant)	<b>MH</b>	Mobil-home
<b>RP</b>	Refuge pèlerin		

## PLEINE-SELVE – BLAYE

0,0	Venant de Mirambeau, vous quittez le département de la Charente-Maritime, en passant le pont sur la Guirande, un panneau vous souhaite la bienvenue en Gironde. Suivre tout droit jusqu'à Pleine Selve.
0,2	Sur votre gauche, une petite route vous permet d'accéder à l'église de l'ancienne abbaye, visible de la route. (Relais sur la route de St Jacques de Compostelle, elle abritait l'ordre des Prémontrés).
0,4	PLEINE SELVE, au stop, carrefour avec la D137 prendre à gauche (poteau).
0,6	Juste après le pont, prendre le carrefour à droite (poteau) et suivre une petite route qui serpente entre les vignes.
2,2	Au stop, prendre à gauche (poteau) et suivre sur le bas-côté gauche tout en admirant sur votre droite, si le temps le permet, la vue panoramique sur l'estuaire de la Gironde.
2,8	Juste avant le virage, prendre la petite route à gauche, (poteau).
3,2	Prendre la petite route à droite qui vous mène à Saint Palais.
3,4	Au carrefour, tourner à gauche pour poursuivre le chemin mais ne pas hésiter à faire quelques pas vers la droite jusqu'à l'église de Saint Palais. Peu après le carrefour, passage devant un puits ancien de forme conique sur votre droite.
3,65	Au Y, tourner à droite (poteau) et plaque directionnelle « Chez Toumazé ».
4,85	Au carrefour, continuer en face sur le chemin herbeux.
5,5	Tourner à gauche et de suite au Y, prendre à droite.
6,8	Carrefour avec la D 137, continuer en face sur 90 m et tourner à droite juste avant la vigne (borne), ce chemin longe la D 137.
7,2	Après un virage à droite, le chemin vous ramène sur la D 137, face à une aire de stationnement avec tables et bancs, (OT), Bar-Restaurant, pizzeria : L'épervier (R). Rester du côté gauche la D 137, sauf si vous allez à l'aire de repos.
7,4	Au carrefour, tourner à gauche.
7,7	Après le pont tourner à gauche (borne) et 30 m plus loin, prendre la route à droite, (la borne est visible à droite dès qu'on a dépassé la maison).
7,9	Au carrefour, tourner à droite, passer devant le cimetière de St Caprais de Blaye.
8,4	Au carrefour en T, tourner à droite pour rejoindre la D 23.

.../...

## PLEINE-SELVE – BLAYE

8,5	Saint Caprais de Blaye, au carrefour prendre à gauche la D 23 et traverser en face de l'aire de jeux pour enfants. Prendre la route en S sur 90 m et à hauteur d'un puits, un poteau vous invite à tourner à gauche. Poursuivre sur le chemin gravillonné.
9,4	Passage devant une aire réservée aux gens du voyage et peu après sous une ligne haute-tension.
10	Au carrefour en T, prendre à droite, laisser une petite route sur votre gauche, un virage vous fait contourner un étang.
10,5	Retour sur la D 137, tourner à gauche et traverser <b>SAINT AUBIN DE BLAYE (APD)</b> .
10,8	À la sortie de Saint Aubin de Blaye au Y, quitter la D 137 pour prendre à gauche la direction de Grand Moulin.
11,2	Prendre à gauche sur 400 m jusqu'au carrefour, tourner à droite puis à gauche pour passer devant le moulin. (Plus loin aire de repos agréable avec tables et bancs.) Continuer tout droit, longer des bassins sur votre droite jusqu'au croisement en T. Tourner à droite, passer le lieu-dit « les Pajots », poursuivre jusqu'au carrefour en T avec la D 132. Tourner à droite et rejoindre le carrefour avec la D 137.
13	Au carrefour, ( <b>attention très passant</b> ) traverser avec prudence pour continuer en face sur la D 18.
13,2	Tourner à gauche vers le lieu-dit « Le Pas des Fenêtres »
13,8	Tourner à gauche et continuer jusqu'à une route en T, tourner à droite. Cette route suit plus ou moins la D 137, vous ne la quitterez pas jusqu'à Étauliers.
16,8	Croisement avec la piste cyclable à prendre à droite, sauf si vous faites étape à Étauliers. (Tous commerces) La piste cyclable conduit jusqu'à Blaye.
20	<b>Attention</b> : ne pas se laisser emporter par la rectitude de la piste cyclable, un panneau sur la gauche invite à la quitter pour rejoindre <b>CARTELÈGUE (RP)</b> , franchir une butte de terre pour suivre un chemin jusqu'à la D 137. Vous pouvez toutefois poursuivre sur la piste cyclable jusqu'à Blaye, (plus court, mais plus monotone).
20,2	Traverser avec prudence la D 137 en face d'une scierie qu'il faut contourner par la droite en suivant le balisage qui mène à un chemin herbeux à suivre à droite sur 500 m. Au carrefour continuer tout droit sur la route de « Pied Sec ».
21	Au lieu-dit « Ganache », au Y, prendre à gauche la rue en sens interdit sur 100 m puis tourner à gauche sur un chemin herbeux, en longeant un bosquet sur votre gauche.
21,3	Au T avec un chemin de terre, prendre à gauche et suivre tout droit entre les vignes.
22,3	Au T avec la route goudronnée, prendre à gauche.
22,5	Au rond-point (calvaire), tourner à droite.
22,9	Tourner à droite (poteau jacquaire), en arrivant à l'angle du cimetière tourner à gauche.

.../...

## PLEINE-SELVE – BLAYE

23	<b>CARTELÈGUE (RP, CH)</b> église, mairie et refuge pèlerins.
	Dos au gîte et face à l'église, prendre à droite, au T prendre à gauche et aussitôt à droite la D 134. (Alimentation Proxi).
23,7	Au Y (calvaire et moulin), prendre à droite.
24,2	Au T, prendre à gauche et aussitôt à droite, suivre tout droit sur 700 m jusqu'à la N 137 à traverser avec prudence pour continuer en face sur 500 m.
25,4	Laisser un pylône de relais téléphonique sur votre droite et avant un virage, prendre à gauche, (poteau jacquaire).
25,8	Au hameau de Saint-Aulaye, tourner à gauche et de suite à droite, continuer 100 m, prendre à gauche puis à droite pour contourner des propriétés et prendre à gauche, plein sud.
26,4	Devant le « manoir de Vallète », tourner à droite.
27,8	Carrefour avec un stop, traverser et continuer en face.
28,1	Au stop, continuer en face.
28,4	Saint-Seurin de Cursac, carrefour avec la D 137. Traverser pour prendre en face la direction de Saint-Genès de Blaye.
28,8	Laisser sur votre gauche l'église pour continuer tout droit sur 200 m.
29,1	On retrouve la piste cyclable à prendre à gauche en direction de Blaye.
30,2	La piste cyclable coupe la D 137.
31	Quitter la piste cyclable, tourner à droite pour rejoindre <b>SAINT-MARTIN LA CAUSSADE (RP)</b> où vous retrouvez la D 937 après être passé devant le cimetière.
31,4	La route arrive juste en face du gîte situé au pied de la tour en ruine. Suivre la D 937 vers l'église sur 70 m et tourner à droite « Chemin de Lacouran » (poteau).
31,5	Au T, tourner à droite et de suite à gauche, suivre le chemin blanc entre les parcelles de vigne.
32	Carrefour, au stop prendre à gauche.
32,2	Au carrefour, ignorer le panneau Blaye 2 km, prendre le chemin en face, à suivre tout droit.
32,8	Le chemin arrive sur une route goudronnée, continuer toujours tout droit, à la fin du goudron continuer en face sur le chemin au milieu des vignes.

.../...

## PLEINE-SELVE – BLAYE

33,4	Passage devant le cimetière et le centre hospitalier. Au carrefour en T, tourner à droite et presque aussitôt à gauche rue Joseph Taillasson.
34	Au rond-point devant le stade, suivre en face la rue de la Porte Royale en longeant le stade.
34,2	Au niveau du centre médical, continuer vers l'entrée de la citadelle.
34,3	Sur votre gauche, avant d'accéder à la citadelle, un petit chemin mène aux vestiges de l'ancienne nécropole démolie en 1676 où selon la légende, Roland le neveu de Charlemagne était enterré aux côtés de Saint Romain.
34,5	Entrée dans la citadelle, la quelle mérite une visite. La rue du 144ème RI mène à la sortie sud.
34,9	Continuer sur le cours du Port puis l'allée Marine. Vous contemplez l'estuaire de la Gironde, résultant de l'union du fleuve Garonne avec la rivière Dordogne.
35,3	Embarcadère pour traverser l'estuaire en direction du port de Lamarque en Médoc. Croisière de 30 minutes. Consulter le document « Horaires et Tarifs » accessible sur notre site. Possibilité de faire tamponner sa crédenciale sur le bac.

## BLAYE – PORT DE LAMARQUE – LE BOUSCAT par la rive gauche de l'estuaire, vers BORDEAUX

Le choix de ce parcours vous permettra de découvrir la belle et réputée région viticole du Médoc tout nouvellement labellisée « **Parc naturel régional du Médoc** », et d'aborder ainsi la banlieue bordelaise par une agréable coulée verte tout en vous faisant économiser des kilomètres.

0,0	Sortie du bac au <b>Port de LAMARQUE (APD)</b> , juste après le Point info suivre la flèche « Chemin de Compostelle - 8,2 km - Margaux bourg » prendre la route à gauche, parallèle à l'estuaire.
0,4	Ferme sur la droite.
0,7	Pont sur l'Estey (cours d'eau), laisser la route de droite et continuer tout droit sur le chemin de terre, direction « MARAIS d'ARCINS ».
1,6	2 étangs utilisés pour la chasse aux canards, on voit la ferme de l'hôpital à droite.
2,2	Aire de pique-nique à gauche. Prendre à droite la petite route goudronnée, direction « Marais d'Arcins »,
2,5	Passer devant la ferme de l'hôpital et continuer tout droit.
3	Au croisement, à hauteur d'un poteau jacquaire, prendre à gauche.
3,4	Au T, tourner à gauche, suivre la flèche « Chemin de Compostelle »
4	Franchir l'écluse et de suite après, un fossé.

---/---

## BLAYE – PORT DE LAMARQUE – LE BOUSCAT par la rive gauche de l'estuaire, vers BORDEAUX

4,7	Intersection de chemins (table de pique-nique sur la gauche), continuer tout droit direction « PORT de SOUSSANS » jusqu'à la route goudronnée.
5,1	À l'intersection avec la route goudronnée, prendre à gauche.
5,3	Prendre à droite le chemin fléché « PORT de SOUSSANS ».
5,7	Au croisement de la route goudronnée appelée « route du Port », mini transformateur EDF, traverser cette route et continuer tout droit sur un chemin herbeux, longer une peupleraie.
5,8	Suivre ce chemin en obliquant doucement à droite, prendre en point de mire le château d'eau de <b>Margaux</b> visible à l'horizon, légèrement sur la droite.
6,3	Vous êtes dans les vignes, prendre en point de mire une propriété aux murs ocre/jaune d'or.
6,7	Intersection entre les vignes.
7,1	Passer devant la propriété aux murs ocre/jaune d'or et continuer jusqu'à la route.
7,6	Prendre à droite la route goudronnée en longeant sur la gauche le beau mur du château Margaux
8	<b>MARGAUX (G)</b> À la D2, tourner à gauche, traverser devant le restaurant le Savoie. Prendre la rue à droite après le restaurant, (clou jacquaire et flèche avec coquille indiquant <b>ARSAC</b> 6,9 km). Suivre tout droit la « rue de l'ancienne poste », (pizzeria, boulangerie). Devant le château Lescombes prendre à gauche de la patte d'oie suivre le cours de Verdun tout droit.
8,8	Au stop, (clou jacquaire), prendre à droite le cours Pey Berland. Au rond-point, prendre à gauche l'avenue de la gare en restant sur le trottoir de droite, (pharmacie). Au clou jacquaire dans le sol, prendre à droite l'avenue Mermoz.
9,2	Traverser la voie ferrée et continuer tout droit.
9,5	Prendre à droite la rue Corneillan. Au stop, (clou jacquaire), couper la route des Martinens, (vignes du château Martinens sur la gauche, prendre le chemin Moncabon.
9,9	À l'embranchement prendre à gauche la route des Eycards.
10,2	Au poteau en béton, prendre le chemin de la Tuilerie et suivre tout droit.
10,4	À l'embranchement marqué par un calvaire, prendre à gauche et suivre le chemin tout droit sur 1,5 km
10,5	Au Y, quitter le chemin de la Tuilerie, prendre à gauche.
11,9	À un grand carrefour de chemins, tout droit encore sur 800 m

.../...

## BLAYE – PORT DE LAMARQUE – LE BOUSCAT par la rive gauche de l'estuaire, vers BORDEAUX

12,8	Avant la gravière, prendre à gauche et suivre tout droit jusqu'à l'allée de Luquet, (voie goudronnée), qu'on prend à droite
13,6	Suivre l'allée de Luquet, franchir un petit pont sur le fossé de Bernada.
14,3	Au carrefour, aller tout droit rue de Villeneuve, franchir un petit pont sur la Jalle de Laurina.
14,8	À l'embranchement, prendre à gauche vers l'église.
14,9	<b>ARSAC (G-H-R)</b> Tourner à gauche rue de l'abbé Frémont, (église sur la gauche). Au carrefour, tourner à gauche en contournant l'église jusqu'à l'avenue de Ligondras, prendre l'avenue de Ligondras à droite.
15,1	Franchir le carrefour et prendre en face la rue du Gravier.
15,2	Au Y prendre à droite, (on est toujours rue du Gravier).
15,5	À l'intersection, tourner à gauche.
15,7	À l'embranchement, prendre à droite (panneau « centre de recyclage »).
16	Au carrefour, prendre à droite le chemin de terre.
16,1	À l'embranchement, poursuivre sur la gauche. Croiser une voie communale, aller tout droit.
16,8	Carrefour, ne pas continuer tout droit, un monticule de terre obstrue le chemin, une flèche jacquaire invite à tourner à droite.
17	Virage à droite.
17,1	Tourner à gauche à 90°, sauter le fossé, continuer sur le chemin qui, 100 m plus loin, tourne à gauche à 45°
17,5	Croisement de chemins, aller tout droit.
18,3	Croisement de chemins, franchir le fossé (passerelle en bois) pour suivre le chemin herbeux
18,7	Le chemin oblique à gauche en longeant un fossé
19,1	Au T, tourner à droite sur le chemin de terre
19,3	Croisement de chemins, aller tout droit pour poursuivre directement vers le bourg du Pian Médoc Tourner à gauche pour rejoindre le Prieuré de la Miséricorde, accueil pèlerins, situé à 3 km hors chemin.
19,4	Le chemin tourne à gauche puis aussitôt à droite, continuer tout droit
19,9	Barrière métallique, traverser la route goudronnée avec prudence, continuer en face tout droit.

.../...

## BLAYE – PORT DE LAMARQUE – LE BOUSCAT par la rive gauche de l'estuaire, vers BORDEAUX

20,3	Continuer tout droit
20,6	Longer la clôture puis se diriger vers la droite en suivant une jalle à gauche, En sortant du bois, tourner à gauche sur la petite route et franchir le pont Aller tout droit jusqu'au stop, traverser la route et passer devant la mairie du <b>PIAN MEDOC, (APC)</b> puis tout droit
21,7	Auquin, (croix à une intersection), suivre l'allée Brémontier sur 340m et après le virage et avant le panneau de sortie du Pian Médoc prendre le chemin à droite (accès pompiers).
22,8	Couper l'allée Geneste et continuer tout droit.
24,2	À hauteur d'un gros chêne, appuyer légèrement à gauche.
24,4	À l'intersection, aller à droite.
24,5	Au poteau EDF, tourner à gauche.
24,7	Laisser un pylône de communication téléphonique à gauche.
25	Laisser un chemin à gauche.
25,2	Petit pont sur un ruisseau.
26	Tourner à droite juste avant un centre équestre
26,1	Couper la rue du manège, poursuivre en face sur la petite rue goudronnée
26,3	Tourner à gauche avenue de la Salle de Breillan, longer le terrain de sport, entrer dans <b>BLANQUEFORT (APD-H-R)</b> .
26,8	Au stop, laisser la rue de Jacques sur votre droite, continuer tout droit jusqu'au rond-point.
26,9	Au rond-point, tourner à droite dans la rue du Cardinal Lecot à suivre tout droit jusqu'au T avec l'avenue de l'Europe. Si vous voulez vous ravitailler, rejoignez le centre : autour de l'église, commerces et bar. Vous rattraperez le chemin ensuite
27,4	Au T, couper l'avenue de l'Europe pour prendre le chemin en face et suivre attentivement le balisage matérialisé par des poteaux à coiffe verte. Le chemin contourne un lotissement et aboutit rue de Luxembourg
28,2	Rue de Luxembourg, tourner à droite, continuer sur 80 m jusqu'à l'avenue du 8 mai, tourner à gauche et longer l'école sur votre gauche sur 120 m
28,4	Au passage piéton traverser l'avenue pour vous diriger vers l'espace vert, vous entrez dans un parc résidentiel, suivre attentivement le balisage, matérialisé par des poteaux à coiffe verte.
29	Sortie du parc résidentiel, rejoindre l'avenue du Général de Gaulle, à prendre à droite jusqu'au rond-point.

.../...

## BLAYE – PORT DE LAMARQUE – LE BOUSCAT par la rive gauche de l'estuaire, vers BORDEAUX

29,2	Au rond-point, traverser l'avenue pour prendre à gauche la rue de la Forteresse à suivre tout droit.
29,8	Couper la rue de Canteret et continuer tout droit
30	La rue tourne à angle droit vers la gauche. Sur la droite juste avant de tourner, le lavoir de Canteret et plus loin masqué en partie par les arbres la forteresse médiévale située sur un terrain privé.
30,1	Tourner à droite rue de Guyenne, on aperçoit le clocher de l'église, le <b>Centre de BLANQUEFORT</b> est à 600 m). Juste avant les résidences, tourner à droite et longer un mur sur votre droite, vous entrez à nouveau sur un parc résidentiel, suivre attentivement le balisage matérialisé par des poteaux à coiffe verte. Après être passé à hauteur de la 2ème résidence, tourner à gauche devant le terrain de sport pour rejoindre une école maternelle à contourner par la droite.
30,8	Sortie du parc face au collège Dupaty, tourner à droite sur l'avenue de Lattre de Tassigny.
30,9	Au rond-point, traverser l'avenue à gauche pour suivre en face la piste cyclable
31,1	Au rond-point prendre à droite l'avenue du 11 novembre (RD 210) à suivre du côté gauche sur la piste cyclable Passage successif de 3 ponts
31,9	À la hauteur du parking « Réserve naturelle », traverser l'avenue pour continuer sur un chemin surélevé, parallèle à l'avenue qui vous éloigne du trafic routier. (Si vous préférez vous pouvez poursuivre sur la piste cyclable).
32,6	Passerelle métallique.
32,9	Au pylône électrique, juste avant le rond-point, descendre du talus et retraverser l'avenue pour continuer à gauche, direction Bruges en reprenant la piste cyclable (pour ceux qui l'ont quittée).
33,3	Après le vendeur de piscines, <b>attention</b> : Prendre la piste cyclable de droite pour passer au-dessus de la rocade. Entrer dans Bruges, suivre l'avenue du général de Gaulle
33,9	Gare de Bruges,
34,1	Au Y, continuer à droite l'avenue du général de Gaulle, jusqu'au rond-point. Passage devant l'église
34,2	Église de Bruges
34,4	Au rond-point, prendre à gauche l'avenue d'Aquitaine, au carrefour (feux tricolores), continuer en face sur l'avenue d'Aquitaine.
35,1	Rond-point « escargot », continuer tout droit sur l'avenue d'Aquitaine.
35,7	Passage sous un pont de chemin de fer, continuer tout droit sur l'avenue d'Aquitaine.
35,9	Passage sous un 2ème pont de chemin de fer, rentrer dans la ville du <b>BOUSCAT (RP- APD)</b> , suivre l'avenue de Tivoli (clous jacquaires au sol).

.../...

## BLAYE – PORT DE LAMARQUE – LE BOUSCAT par la rive gauche de l'estuaire, vers BORDEAUX

36,7	Passage devant, sur votre droite le centre administratif Monichon, et sur la gauche le cimetière.
36,8	Tourner à gauche rue Blanqui, le gîte se trouve juste à l'entrée de la rue, sur le côté gauche. (Le gîte idéalement placé à l'entrée de Bordeaux, permet aux pèlerins de bénéficier d'une nuit réparatrice après une assez longue étape pour profiter pleinement de la traversée de Bordeaux le lendemain, avant de rejoindre le gîte de Cayac à <a href="#">Gradignan</a> , Un guide papier vous sera offert pour poursuivre votre chemin en Gironde).

## LE BOUSCAT – TRAVERSEE DE BORDEAUX - GRADIGNAN

Le tracé décrit ci-dessous permet aux pèlerins de découvrir et d'admirer au maximum, le patrimoine jacquaire bouscatais, bordelais et gradignanais.

0	En sortant du gîte du Bouscat, à droite vers le carrefour et prendre tout de suite à gauche l'avenue de Tivoli à suivre sur le trottoir de droite pour passer devant la borne jacquaire située à l'angle opposé du gîte. Les clous de bronze fixés au sol vous guident jusqu'à la sortie du Bouscat.
0,25	Au rond-point « Des pèlerins », continuer en face sur l'avenue de Tivoli à suivre jusqu'au boulevard
1	Sortir du Bouscat et entrer dans Bordeaux en traversant le boulevard. Continuer en face tout droit sur la rue de Tivoli
1,5	Couper la rue Labotière et continuer tout droit dans la rue de l'Arsenal
1,7	Couper la rue David Johnston et continuer dans la rue du Temps Passé
2	Poursuivre tout droit dans la rue Fondaudège sur 200 m
2,2	Tourner à droite rue du Dr Albert Barraud, à suivre sur toute sa longueur en admirant au passage sur votre gauche les vestiges du Palais Gallien.
2,8	Avant la fin la rue du Dr Albert Barraud, tourner à gauche rue de la Concorde à suivre jusqu'à la basilique Saint Seurin. À partir de la basilique vous rencontrerez de nombreux outils de signalétique : au sol des sceaux de bronze (sceaux bordelais), décorés de la coquille, des croissants bordelais et des étoiles. Toujours au sol des plaques sont posées devant les principaux sites jacquaires et comportent un bref commentaire sur ces derniers. Des plaques de rues émaillées, bleues et blanches, ornées du sceau bordelais, de la coquille européenne et de la mention « Chemins de Saint-Jacques de Compostelle ».
2,9	De la basilique poursuivre à gauche en longeant la place en direction de la rue Judaique à suivre jusqu'à la place Gambetta. Contourner la place par la gauche en suivant les sceaux jacquaires, rejoindre l'angle opposé pour passer sous la Porte Dijeaux.
3,6	Traverser les quais et tourner à droite pour longer la Garonne en direction du Pont de Pierre en admirant la façade des quais (Place de la Bourse) et le miroir d'eau. À hauteur de la très belle Porte Cailhau, retraverser les quais pour passer sous la porte. Tourner à droite rue du Chai des Farines et de suite à gauche dans la petite rue de la Coquille puis à droite rue des Argentiers (RP), jusqu'à l'église Saint-Pierre.

.../...

## LE BOUSCAT – TRAVERSEE DE BORDEAUX - GRADIGNAN

5,7	Dos à l'église Saint-Pierre prendre à droite la direction de la rue du Parlement St Pierre jusqu'à la rue Sainte-Catherine, tourner à gauche, dépasser la place Saint-Projet et tourner à droite dans la rue du Loup à suivre jusqu'à la cathédrale Saint-André.
6,6	Quitter la cathédrale en direction de la tour Pey-Berland et prendre le cours d'Alsace-Lorraine sur le trottoir de droite, recouper la rue Sainte-Catherine et poursuivre jusqu'à la rue du Pas Saint-Georges à emprunter sur la droite. Couper la place Fernand Lafargue pour prendre en face la rue Saint James, (rue Saint-Jacques en gascon). Passer sous la Grosse Cloche, traverser le cours Victor Hugo, prendre en face la rue du Mirail. Tourner dans la première rue à gauche rue Saint-François, la suivre jusqu'à la basilique Saint Michel.
7,9	En sortant de la basilique *prendre direction Sud-ouest la rue Gaspard Philippe, place Maucaillou Prendre à droite la rue Permentade puis la 2ème à gauche rue Leytère, puis la 1ère à droite rue Paul Broca et 1ère à gauche rue de Candale pour arriver place de la Victoire. *Une alternative plus verte est possible par le GR balisé Bordeaux Métropole jusqu'à Cayac à partir du quai des Salinières : Voir la trace sur les sites <a href="https://bordeaux-metropole.fr">https://bordeaux-metropole.fr</a> ou <a href="https://gironde.ffrandonnee.fr">https://gironde.ffrandonnee.fr</a> Et plus d'informations au refuge pèlerins de Cayac <a href="https://gradignan-compostelle.fr">https://gradignan-compostelle.fr</a>
8,7	En arrivant place de la Victoire vous avez parcouru 8,7 km, il vous en reste autant pour rejoindre le gîte de Gradignan. Traverser la place de la Victoire, prendre au sud-ouest le cours de l'Argonne à suivre tout droit jusqu'au bout pour arriver rue Saint-Genès, à hauteur de la Croix de Saint-Genès, sur votre droite, qui signalait la grande route vers Compostelle.
10,1	Continuer tout droit, traverser le boulevard puis suivre le cours Gambetta et les clous jacquaires.
11,3	Rond-point, sur la droite l'église de Talence, continuer sur le cours de la Libération.
11,7	Sur votre droite le domaine universitaire et sur la gauche le parc Peixotto.
12,8	Rond-point, continuer en face.
13,8	Passage devant le bistrot Saint-Jacques et la ferme de Compostelle situés sur votre droite. À l'emplacement de l'ancien Prieuré de Bardanac, qui accueillait jadis les pèlerins, 100 m plus loin, continuer tout droit sur le cours du général de Gaulle.
14,3	Passage sur la rocade bordelaise.
15,6	Passage devant le cimetière de Gradignan sur la gauche.
16,2	Gradignan, église et centre. (Attention ! pensez à votre ravitaillement).
17,3	Sur la droite avant le rond-point le Prieuré de Cayac (RP).

## GRADIGNAN – LE BARP

0	Au <b>Prieuré de Cayac</b> passer devant la statue du pèlerin assis pour rejoindre le rond-point, traverser le cours au passage piéton, de l'autre côté des flèches directionnelles vous invitent à partir à droite afin de suivre le cours du général de Gaulle plein sud vers Le Barp - Belin jusqu'au garage RENAULT situé à droite.
0,5	Au panneau vertical « Parc de Sabatey » tourner à gauche sur un petit chemin en direction d'un bâtiment vert, tourner à droite en passant un portail, face à l'écomusée prendre le chemin vers la gauche afin de contourner une vigne et le lycée des Graves par la gauche, franchissement d'un pont, poursuivre le chemin de gravier à droite après le passage du pont.
1,25	Traverser la rue du Chaut - (prononcer Chahutte), continuer sur le chemin en face.
1,4	Le chemin tourne à gauche puis à droite avec franchissement d'un pont
1,5	Au T avec la rue goudronnée tourner à gauche rue de Catoy
1,65	Au T tourner à droite (angle chemin du Fouquet - rue de Catoy, suivre la rue de Catoy)
2,2	La rue de Catoy fait une courbe sur la gauche
2,4	Rond-point de l'œil du Caillou, prendre à droite l'avenue de Gradignan.
3,1	Rond-point – garage Citroën continuer tout droit, en face l'avenue de Gradignan
3,4	Prendre à droite le chemin de la Saucette jusqu'à l'avenue de Cestas, continuer en face sur le chemin de la Bayche
5,4	Au carrefour, à gauche chemin du Peych, entrer dans le parc forestier du « Lac Bleu » en longeant le sentier parallèle au chemin du Peych
5,8	Contourner le lac par la droite jusqu'au chemin des Terres Rousses (aire de pique-nique, eau potable, <b>dernier point d'eau avant l'arrivée au Barp</b> )
6,3	Quitter le parc forestier du Lac Bleu en prenant à droite le chemin des Terres Rousses
6,6	Le chemin des Terres Rousses fusionne avec le Chemin de Mignoy à la hauteur des vignes du domaine de Chevalier, (grand cru classé des Graves).
6,8	Au Y quitter le Chemin de Mignoy pour suivre à droite la route « Chemin des Bûcherons ».
7,3	Carrefour, prendre à droite la route « Chemin du Barp ».
8,3	Au Y continuer sur la route goudronnée « Chemin du Barp ».
9,2	Passage devant le château de Léognan. Magnifique château d'eau sur la droite. Fin de la zone urbaine. Continuer tout droit sur la route goudronnée.
12,5	Carrefour avec la route de Saucats. ( <b>Attention</b> : traverser avec prudence), continuer tout droit.
13,9	Traverser le hameau de Peyon. Continuer tout droit vers le sud-ouest sur la route désormais gravillonnée sue +/- 4 km

17,7	Carrefour avec la D108E2 que l'on prend avec prudence, à droite, sur 200 m et que l'on quitte pour prendre à gauche, la voie communale « Piste des Ardennes » à suivre tout droit vers le sud-ouest sans se préoccuper des pistes que l'on croise à droite ou à gauche.
24,6	Carrefour avec la D108 « Avenue du Sauternais » ( <b>extrêmement dangereuse, il faut la prendre à droite et marcher de préférence du côté gauche de la chaussée sur environ 300 m</b> ).
24,9	Retraverser l'avenue du Sauternais pour prendre sur la droite un chemin sablonneux à suivre tout droit.
26,6	Passage devant un terrain de sport sur la gauche.
26,9	Le chemin fusionne avec le chemin de Sardinon, continuer sur le chemin de la Forêt, 100 m plus loin au carrefour, sur la droite, élevage de chevaux. <b>(CH)</b> Pour aller vers <b>le Barp</b> , au carrefour, continuer tout droit.
27,5	<b>LE BARP (RP-G- CH-H)</b> , au feu tricolore, la route débouche sur l'avenue de Gascogne, la halte jacquaire est sur la gauche au numéro 20 de cette avenue, 200 m avant l'église du Barp.

### LE BARP – BELIN-BELIET – LE MURET

0	À la hauteur de l'église et juste avant d'arriver sur la D5 prendre sur la gauche la rue de Castor et la suivre tout droit plein sud. Suivre les poteaux avec coquilles jacquaires.
3,1	Carrefour avec le chemin de Guillaume, continuer tout droit sur le chemin gravillonné.
4,3	Intersection avec une petite route, traverser et aller en face. (Poteau jacquaire)
4,8	Intersection, tourner à gauche à 90° (poteau jacquaire).
6,3	Au carrefour, après le passage devant une propriété, tourner à droite pour continuer direction sud-ouest.
11,2	Contourner le poste EDF de Beliet, <b>Attention</b> : Juste à l'angle droit du poste une borne jacquaire invite à tourner à gauche et un peu plus loin à droite. Suivre tout droit le « Chemin de la Tuilerie ».
12	Croisement avec la route de Garrot, continuer tout droit, le chemin tourne à gauche et descend vers un ruisseau, passe le petit pont et remonte, après un virage à droite, pour déboucher sur la D3, suivre à droite la « Route du stade ». Possibilité de se ravitailler au supermarché INTERMARCHÉ
13	Au rond-point, prendre à gauche la « Route du Stade » jusqu'à la D1010 « Avenue d'Aliénor ».
13,4	Carrefour avec la D1010, traverser pour passer devant l'église de Beliet en suivant le balisage commun coquilles jacquaire/GR655. Dans le virage, laisser le cimetière sur votre droite et continuer tout droit. Point d'eau et toilettes à l'entrée du cimetière
13,9	Au Y continuer à gauche. Vous croisez le balisage GR6
14	Tourner à gauche « Chemin des Champs de Graoux », Le goudron se transforme en chemin après les habitations.

## LE BARP – BELIN-BELIET – LE MURET

14,5	Croisement avec la piste cyclable Biganos-Bazas. Ici, le pèlerin venant de la Voie du Littoral se raccorde à la Voie de Tours. Possibilité de se ravitailler au supermarché SUPER U à 500m sur la piste cyclable
15	Le chemin arrive en face d'une propriété aux volets bleus, prendre à gauche et aussitôt à droite pour la contourner, Quelques mètres plus loin le chemin arrive devant la grille métallique d'une propriété privée « le domaine de Brandemale », où une plaque autorise le passage des pèlerins.
15,5	Le chemin arrive devant des habitations et un manège hippique à droite. À gauche, près d'un four à pain, un abri pèlerins aménagé par le propriétaire dispose d'un point d'eau. En sortant du ranch, tourner aussitôt à droite dans le chemin qui redescend dans le bois.
15,7	Le chemin arrive au pied de « la Butte d'Aliénor » avec une stèle et un panneau signalant l'emplacement du château où naquit Aliénor d'Aquitaine. Tourner à gauche aussitôt après, pour remonter vers Belin, dernier point de ravitaillement avant Moustey.
16	Face à vous l'église de Belin. Tourner à droite sur l'avenue (R/JA) et tourner dans la première rue à droite « Route de l'Eyre ».
16,2	Au stop, tourner à droite.
17	Passage sur un pont au-dessus de l'Eyre.
17,5	Quitter la route de l'Eyre pour prendre à gauche le chemin de Mesplet. (Poteau porte-flèches avec coquille jacquaire). <i>Hors chemin</i> : Pour accéder à l'église St Michel du Vieux Lugo, 5 km aller-retour, rester sur la route de l'Eyre sur 175 m et prendre le chemin à droite, 500 m plus loin au Y appuyer à gauche (flèche bleue). À la route goudronnée prendre à droite jusqu'au terre-plein de l'église et revenir par le même chemin.
18	Au Y, prendre à gauche.
19,6	Au Y, prendre à droite.
19,8	Airial de MONS (RP-JA). Remarquable église St Pierre de Mons, (abside romane du XI <sup>e</sup> siècle, tour barlongue de la fin du XV <sup>e</sup> siècle répondant à des préoccupations défensives comme en atteste l'organisation de son niveau supérieur). A proximité, la fontaine Saint Clair avec ses curieux ex-voto en papier ! réputée miraculeuse pour les yeux, à droite dans une clairière, un mystérieux obélisque, appelé Croix des Pèlerins, qui guidait les pèlerins à la sortie de l'airial de Mons.
19,9	Airial de Mons, continuer sur la petite route qui débouche sur la D110E1, tourner à droite et suivre la flèche directionnelle « Le Muret 9,8 km ».
20,3	Passage au-dessus de l'autoroute.
22,8	Prendre à gauche direction « Camontès, Marian, Lilaire ».

.../...

---

## **LE BARP – BELIN-BELIET – LE MURET**

27,2	<b>Hameau de Lilaire (AP - CH)</b> , au carrefour avec le chemin de la Limite à gauche et de la route du Preuil à droite, flèche directionnelle Le Muret 2,8 km », invitant le pèlerin à prendre à gauche le chemin de la Limite pour rejoindre l'ancienne nationale 10. Il est possible de continuer tout droit en passant par le bois, on économise 1 km mais ce chemin n'est pas balisé.
28,3	Au T, tourner à droite, la route longe l'autoroute un court instant, puis s'en éloigne et franchit le ruisseau de Lilaire où un porte flèches à droite signale la limite entre les 2 départements, suivi d'un panneau routier bleu souhaitant la bienvenue sur la Voie de Tours dans les Landes. Le logo XL désigne en chiffres romains le n° 40 du département des Landes !
29,5	À l'entrée du Muret sur la gauche, la chapelle Saint Roch datant du XII <sup>e</sup> siècle, avec une très belle aire de pique-nique ombragée forme un site naturel inscrit au Monuments Historiques. Au fond de l'airial, la fontaine Saint-Eutrope réputée soigner les estropiés, est presque tarie. Le balisage GR655/coquille jacquaire sur le côté droit de la route vous conduit vers le centre du Muret.

Pour continuer votre chemin dans les Landes, nous vous invitons à consulter le site de nos amis landais :

**<http://www.compostelle-landes.org/>**

Merci de signaler à l'association des « Amis de Saint Jacques de Compostelle en Aquitaine » les anomalies que vous pourriez rencontrer sur ce document. Elles seront prises en compte rapidement afin d'accompagner au mieux les pèlerins qui emprunteront la Voie de Tours.

Pour nous contacter :

Siège social : 4 rue Blanqui 33110 Le Bouscat – tél. 05 56 08 46 18 ou 06 71 80 50 41

[www.saint-jacques-aquitaine.com](http://www.saint-jacques-aquitaine.com)

**BON CHEMIN ! ULTREIA !**

## DE BLAYE À BORDEAUX PAR LA RIVE DROITE DE L'ESTUAIRE

0,0	Prendre la rue de l'hôtel de ville à côté de la mairie de Blaye et suivre les plaques directionnelles (lycées, collège, gymnases). Continuer dans la rue Jean Rudel. Passer devant le lycée professionnel de l'Estuaire, le lycée Jauféré Rudel et les terrains de sport.
1,1	Juste après avoir croisé la rue Louis Ellias, sur votre droite, tourner la rue suivante signalée par un poteau jacquaire et suivre tout droit jusqu'à la rocade.
1,6	Carrefour avec la rocade, traverser et continuer en face, la route serpente entre les vignes.
2,4	Continuer tout droit « Route de Lers-Loumede », la route décrit un virage à gauche et de suite après au Y, prendre à gauche, dépasser les habitations, plus loin au T, tourner à droite. Dans le virage, quitter le goudron pour suivre le chemin à droite signalé par un poteau. Au bout du chemin on retrouve le goudron, après la 2ème maison tourner à 90° dans le chemin à droite.
3,3	On arrive à des habitations, suivre tout droit.
3,4	<b>Plassac</b> Au T, rue de la Taillande prendre à gauche.
3,5	PLASSAC Carrefour avec la D669, traverser pour aller vers le port que vous laissez derrière vous en longeant les maisons sur la gauche.
3,9	Après avoir dépassé les courts de tennis, tourner à gauche et suivre tout droit, passer devant l'église, (derrière laquelle se trouvent les vestiges d'une villa gallo-romaine).
4,1	Carrefour avec la D669, traverser, prendre la rue en face. Au Y, suivre la voie sans issue qui devient un chemin et vous mène jusqu'à un point élevé surmonté par une statue de la Vierge.
4,4	Passage devant la statue de la Vierge, continuer tout droit en suivant le chemin blanc.
4,7	Juste après une courbe à droite, au T avec la route goudronnée, continuer à gauche.
5,4	Prendre à droite la petite route signalée par un calvaire, (colonne surmontée d'une croix).
5,6	Au Y, continuer à gauche tout droit.
6,4	Au Y, à hauteur d'une propriété viticole prendre à droite.
6,6	Au lieu-dit « Flageolet », aller à droite.
6,9	La route fait un virage à 90° à gauche.
7,4	Au stop, faire un droite/gauche pour continuer vers le sud.
7,7	Au T, avec la D250 prendre à droite.
8,2	Au Y, continuer à droite vers l'estuaire.
8,5	Carrefour avec la D669, le traverser tout droit pour emprunter la D669E1 <b>Roque de Thau (CH) Gauriac</b> et tourner dans l'allée à gauche 100m après ce carrefour pour atteindre la hauteur. Suivre le balisage pour redescendre ensuite sur la route D669E1 longeant la Gironde à l'entrée du lieu-dit Marmisson, la suivre et juste avant le panneau du lieu-dit Le Rigallet prendre à gauche l'escalier de la falaise et suivre le balisage jusqu'à l'église de Bayon. En cas de fermeture de l'escalier pour intempéries, prendre à gauche quelques mètres après la route montant vers Comps. Vers le haut de la côte, prendre à droite la petite route et suivre le balisage jusqu'à l'église de Bayon.
13,9	Après l'église, poursuivre sur la droite, la route nous ramène à nouveau en bordure de l'estuaire.
14,7	Passage en contre-bas du château Eyquem puis du château Tayac sur votre gauche. Sur la droite le Bec d'Ambès, lieu où la Garonne et la Dordogne fusionnent pour former l'estuaire de la Gironde. À partir de cet endroit et jusqu'à Cubzac les Ponts, vous longez de près ou de loin la Dordogne.

## DE BLAYE À BORDEAUX PAR LA RIVE DROITE DE L'ESTUAIRE : 58 km (suite)

16,0	Lieu-dit « <b>Pain de Sucre</b> » (CH), 500 m plus loin la route s'éloigne de la rivière.
16,9	Carrefour, prendre la route à droite en direction de Bourg dont vous apercevez le clocher de l'église. Suivre tout droit dans cette direction.
17,2	La route effectue une courbe à gauche puis à droite.
18,0	La route débouche face à la citadelle de <b>Bourg-en-Gironde (CH)</b> . Contourner la citadelle par la droite en longeant la rivière et les remparts. (Pour rentrer dans Bourg, traverser le parc en direction de la rampe d'accès à une porte de l'enceinte de la citadelle, ce passage vous mène à l'église et permet de découvrir cette ville paisible qui ne manque pas de charme. Il faut redescendre vers le port pour retrouver le balisage).
18,6	Après avoir dépassé la piscine municipale, au pied des remparts, tourner à droite dans la rue Maufras qui mène au port, tourner à gauche et suivre la rive. Passage devant un superbe lavoir et très belle vue sur la ville haute, passage au pied d'une colonne surmontée d'une statue de la Vierge. Face à la statue, table et bancs de pique-nique. (Si vous êtes passés par le centre de la ville, vous retrouvez le balisage à cet endroit). À la fin du parking, tourner à gauche rue Paul Guiard.
19,0	Au T, tourner à droite et suivre cette route qui longe la rivière.
20,7	Passage devant le château Croûte Charlus puis sous une ligne haute-tension. (N'hésitez pas à vous retourner pour admirer la vue sur Bourg). Peu à peu la route s'éloigne de la rivière.
21,4	Passage devant le château Reynaud. Au T poursuivre sur la gauche.
22,0	Au T, la route retrouve la D669 que l'on suit à droite.
23,0	« Pont du Moron », passage devant la cave coopérative de Tauriac.
23,2	(Pour ceux qui souhaitent faire le détour, avant le pont et l'entrée de <b>Prignac et Marcamps</b> , un balisage jacquaire permet de rejoindre <b>Tauriac</b> et son église romane du 12 <sup>ème</sup> siècle). Pour suivre le chemin direct, après le pont, quitter la D669 pour prendre la route D133 direction St Laurent d'Arce. La route monte jusqu'à <b>Marcamps</b> que l'on traverse en suivant toujours la D133. Passage devant le cimetière.
25,2	Rester sur la D 133, poteaux à votre gauche, la route décrit une courbe à droite.
25,8	200 m plus loin, après un bosquet, tourner dans le chemin à droite. (Poteau jacquaire). Le chemin retrouve une route goudronnée à suivre tout droit sur 100 m. Au T, tourner à gauche.
26,5	Au carrefour tourner à droite, suivre le fléchage « Circuit du Cubzaguais-St Gervais 2,5 ».
26,8	Au T, tourner à gauche rue Cantegrès.
27,4	Au carrefour, tourner à droite et de suite après, à gauche dans la rue des Menhirs. Contourner les maisons, le goudron laisse la place à un chemin herbeux qui descend et contourne des parcelles de vigne. ( <b>Attention</b> ! Des poteaux jacquaires, parfois très courts, matérialisent bien le tracé à suivre).
28,2	À la hauteur du château dominé par une tour au toit pointu couvert en ardoise, se diriger vers l'est pour retrouver une petite route goudronnée.
28,3	À la route goudronnée, tourner à droite et suivre tout droit jusqu'à <b>Saint Gervais (CH)</b> .
28,5	<b>Saint Gervais</b> , au stop, face au restaurant, prendre à droite en direction de l'église.
28,7	À la hauteur de l'église, prendre la route à gauche (porte flèche jacquaire). Jusqu'à la rue des écoles (Mairie).
28,9	Prendre à gauche la rue des écoles, après 400 m traverser la rue de la Croix de l'avocat (D115) et poursuivre la rue Jacques Brel jusqu'à la rue Georges Brassens.
29,7	Prendre la rue Georges Brassens à droite. Au carrefour en T continuer cette rue jusqu'à la rue des Lilas.

## DE BLAYE À BORDEAUX PAR LA RIVE DROITE DE L'ESTUAIRE : 58 km(suite)

30,1	Prendre à gauche la rue des Lilas. Au carrefour en T marqué d'une croix continuer à droite sur la rue du Lys qui débouche sur une route
30,9	Prendre cette route à droite, longer le complexe sportif. Et poursuivre jusqu'au rond-point des Quatre Chemins.
32,3	Au rond-point des Quatre Chemins prendre la première à droite et remonter la rue Jean-Adrien Pioceau sur 400 m.
32,7	Prendre à gauche le chemin du Grand Ormeau.
33,5	Lieu-dit « Montalon » situé sur le 45ème parallèle. (Sur la droite on peut admirer 3 moulins). Contourner le château d'eau et dos au moulin, partir tout droit jusqu'au stop. Au stop, tourner à droite et suivre tout droit jusqu'au centre-ville.
34,1	Couper la rue Robillard et continuer en face dans la rue Coureau.
34,3	Passage devant l'église de Saint <b>André de Cubzac (CH)</b> .
34,8	Rond-point orné d'un dauphin (en hommage à Jacques Cousteau, natif de St André de Cubzac).
35,2	Tourner à droite, dans la première rue à droite après le cimetière.
35,6	Dans un virage à droite, quitter le goudron pour suivre tout droit le chemin. (Poteau jacquaire).
36,4	Au T, tourner à droite, continuer 170 m et tourner à gauche. La route décrit un premier virage à droite puis à gauche pour aboutir à la voie ferrée.
37	Passer le portillon et traverser prudemment la voie ferrée, suivre en face l'impasse de la gare.
37,2	Au T prendre à gauche la rue de la gare à droite la rue de Drouillet <b>Cubzac-les-Ponts</b>
37,5	Au T, prendre à droite.
37,8	Au T, tourner à droite, la route aboutit au port. Tourner à gauche pour suivre la Dordogne en direction du pont.
38,5	Au pied du pont, tourner le dos à la rivière, faire une centaine de mètres jusqu'au bout, passer sous le pont, prendre le temps d'admirer le dessous du pont, magnifique ouvrage réalisé par Gustave Eiffel, remonter le chemin jusqu'à la route et traverser la Dordogne.
39,8	Balise à gauche, pour descendre sur <b>Saint-Vincent-de-Paul</b> . Un peu avant le rond-point, traverser au passage piétons et suivre la piste cyclable jusqu'à l'Hôtel de Ville. Remonter le parking jusqu'à la zone défrichée en face.
41,5	Aller tout droit. Balise tourner à gauche. Rejoindre la rue Jean Teynac. Aller tout droit et traverser la zone herbeuse. Balise tourner à droite. Suivre le ruisseau derrière des jardins jusqu'au pont métallique. Traverser et poursuivre tout droit (zone humide). Au croisement, aller tout droit puis tourner à gauche et passer la voie ferrée. Longer le petit bois. <b>Ambarès-et-Lagrave</b> Chemin des Jauges. Au rond-point, prendre tout droit rue de Ribeyotte. Au rond-point aller tout droit Rue Lamartine. Suivre la piste cyclable puis côté droit, rue des Blandats.
44,8	Au grand rond-point, prendre à droite traverser la première route puis la seconde. Prendre la rue Pierre Monimeau et de suite après le virage, emprunter le passage souterrain, sous la voie ferrée.
45,1	À la sortie du tunnel, prendre à droite, passer sur le pont et suivre tout droit la rue de Bassens.
46,2	Passage devant le château d'eau, continuer rue de Bassens. Tourner rue Moulérin et prendre à gauche un sentier le long des vignes qui amène au parc Beauval de <b>Bassens</b> . Entrer dans le parc et le longer sur la droite jusqu'au débouché sur la route. Suivre le GR de Bordeaux Métropole par la rue Lafontaine.
46,6	Au rond-point, prendre la rue du Président Coty, puis la rue Lamartine. Poursuivre tout droit passer rue Ampère.
48,6	Eglise de Bassens, mairie
49,7	Vous avez 2 options :1/continuer tout droit en longeant le cimetière Avenue de la république, chemin direct jusqu'à Lormont la Gardette (50,9) 2/Variante par le GR 655, plus long de 1,2 km. Prendre à droite le sentier balisé,-et retrouver la voie jacquaire à Lormont la Gardette.

---

## DE BLAYE À BORDEAUX PAR LA RIVE DROITE DE L'ESTUAIRE : 58 km (suite et fin)

51	<p>Après le rond-point, continuer en face. (Sur la droite le terminus du tram qui peut vous conduire au centre de Bordeaux). Suivre la piste cyclable sur la gauche de la route.</p> <p>Au carrefour, (feux tricolores), traverser, tourner à droite pour passer sous le pont en marchant sur le trottoir de gauche.</p>
51,5	<p>Avant la courbe, prendre à gauche la rue (signalée par un poteau jacquaire) à suivre vers le sud.</p> <p>Continuer rue Henri de Sourdis Lormont, qui ramène vers la ligne du tram qu'il faut suivre.</p>
52,6	<p>En arrivant au pont qui enjambe la rocade, 2 options sont possibles après la rue Paul Courtault :</p> <p><b>1/</b> prendre à gauche par la voie jacquaire, Pont de Mireport qui rejoint la rue du Prince Noir.</p> <p>Contourner la DIR Atlantique et avant l'entrée du château du Prince Noir, tourner à gauche rue du Sang.</p> <p>Au T, prendre à droite la rue du Général de Gaulle qui descend vers l'église et le commerces du vieux Lormont et aboutit au bord de la Garonne, presque sous le pont d'Aquitaine.</p> <p><b>2/</b> prendre à droite la variante par le GR 655, rue Odilon Redon, suivre le fil vert sur les coteaux pour arriver à l'église et rejoindre la voie jacquaire.</p>
53,8	<p>Tourner à gauche pour longer le fleuve.</p>
54,8	<p>Au Y, prendre à gauche en s'éloignant du fleuve, passer sous le pont ferroviaire, tenir la droite.</p>
55,9	<p>Tourner à droite pour repasser sous la voie ferrée, cette rue vous ramène au bord du fleuve.</p>
56,9	<p>Laisser le pont levant « Chaban-Delmas » sur votre droite et continuer tout droit sur la rive droite</p>
58,4	<p>Tourner à droite pour vous rapprocher du fleuve et continuer à le suivre.</p>
59,6	<p>Arrivée au « Pont de Pierre », l'emprunter pour rentrer dans Bordeaux.</p>



*Basilique Saint-Michel, fac-similé de la statue polychrome de Saint-Jacques de Compostelle, l'original étant au musée d'Aquitaine*

# PATRIMOINE

## CHEMIN FAISANT SUR LA VOIE JACQUAIRE DE TOURS EN GIRONDE

Bienvenue au pèlerin à pied sur la Voie de Tours en Gironde.

En franchissant le pont sur la Guirande, le pèlerin pénètre dans le pays blayais à **Pleine-Selve**.

Dès les premiers pas, il découvre sur sa gauche une église classée monument historique en 1908.

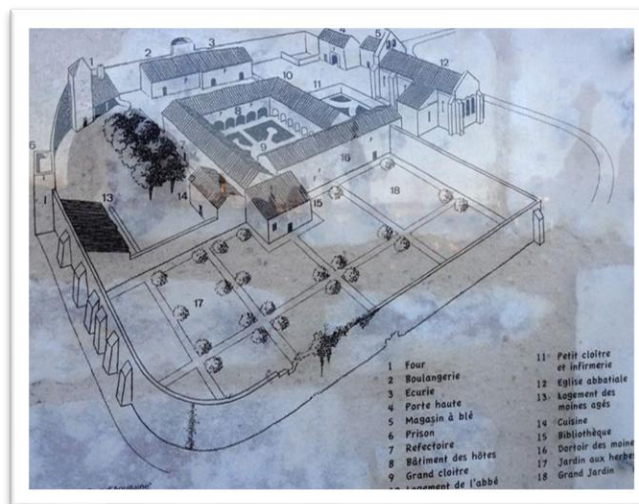
Elle est la mémoire de ce qui fut une abbaye de l'époque romane qui servait de relais sur la route de Saint-Jacques de Compostelle.

Construite entre 1145 et 1150, elle abritait l'ordre des Prémontrés dont la mission était d'évangéliser et de fixer des populations insoumises en exploitant les terres alentours.

L'abbaye connut une longue période de prospérité jusqu'au début du 15e siècle quand les troupes françaises en 1407 ravagèrent le site après avoir assiégé les villes de Blaye et de Bourg (guerre de Cent Ans).

Deux coquilles ornent le chapiteau d'une colonne sur le mur droit de l'église.

Chemin faisant, entre Pleine-Selve et Saint-Palais, la vue se perd à l'horizon où l'on peut apercevoir depuis le sommet des collines, l'estuaire de la Gironde tout proche et l'imposante centrale nucléaire de Braud et Saint-Louis.



**Saint-Palais** : construit autour d'une chapelle dépendant de l'abbaye des Prémontrés de Saint-Selve dont il ne persiste que sa façade romane typiquement saintongeaise, son bandeau de modillons, coquins pour certains, et deux coquilles Saint-Jacques sur un des chapiteaux de la façade occidentale, élément en faveur du passage du chemin de Compostelle en ce lieu.



**Saint-Aubin de Blaye** : on remarquera l'église de fondation romane avec une abside en cul-de-four et un clocher-porche, le chêne le plus vieux de Gironde. Célèbre pour ses moulins à eau, maintenant disparus, il ne reste plus qu'une écluse sur la rivière de Reculée.

**Étauliers** : situé sur l'ancienne voie romaine reliant Saintes à Blaye, « la via belli ». Sous Charles VIII, le tracé de cet axe est modifié et prend le nom de route royale (impériale sous l'empire).

Ce centre économique est réputé pour ses foires et sa coopérative légumière (asperges du Blayais).

En 1808, Napoléon 1er fit étape à l'hôtel Dezage (actuelle mairie), qui possède une cheminée style Renaissance et un imposant escalier.

À noter, au niveau de l'église actuelle (datant du XVIIIe siècle) : le tympan de la façade décoré avec le tétramorphe et la présence d'un bénitier provenant de l'ancienne église romane de Braud. L'église initiale a été détruite par suite de l'incendie du presbytère.

De là, le chemin suit la piste cyclable, une voie ferrée déclassée et navigue entre les différents villages pour arriver à Saint-Martin-Lacaussade.

Certains choisiront de quitter la piste cyclable peu après Étauliers pour faire étape à Cartelègue.

**Cartelègue** : à voir l'église Saint-Romain et sa façade romane, le moulin (XVI<sup>e</sup> siècle) construit sur une butte aménagée.

En 1998, exhumation d'un pèlerin avec plusieurs coquilles Saint-Jacques lors de travaux d'assainissement autour de l'église.

Saint-Louis serait passé à Cartelègue après sa victoire à Taillebourg en 1242 près de Saintes, atteint de paludisme, il y aurait séjourné. Nous pouvons découvrir son sceau à l'intérieur de l'église, à côté de la porte d'entrée sur la gauche.

**Saint-Seurin-de-Cursac** : ici aussi, Charlemagne a laissé son empreinte. Selon la légende, son neveu Roland serait enterré au lieu-dit la Garde-Roland.

L'église Saint-Seurin présente un contrefort du clocher roman, un tailloir à damier et un doubleau sur colonnes doubles. On peut voir une toile à la détrempe représentant la décollation de Saint-Jean-Baptiste (XVIII<sup>e</sup>) ainsi qu'une chaire en fer forgé réalisée par le serrurier local.

**Saint-Martin-Lacaussade** : autrefois Sanctus Martinus de Calciata, le nom provient de l'évangélisation par Saint-Martin de Tours et du mot latin calciada : chaussée.

Le village possède une petite chapelle hospitalière dépendant de l'ordre de Saint-Jean de Jérusalem ; la bâtisse rectangulaire initiale, de la taille du chœur actuel, s'est progressivement enrichie de 2 travées et d'une tour à la fin du XII<sup>e</sup> siècle. On peut observer une clef des ogives remarquable avec 4 angelots se tenant la main autour d'une rose.

*De nombreux éléments rappellent dans la région de Blaye et Saint-Martin-Lacaussade la chanson de geste carolingienne, dite de Roland, par exemple : la croix de Faux-Cœur (sur la commune de Plassac, croix de pierre du 11<sup>e</sup> siècle commémorant la victoire de Charlemagne sur les Sarrasins dans la plaine voisine du château Monconseil), les tombes de Roland (sic), sans oublier le tampon du gîte municipal sur lequel figure l'olifant de Roland, etc. ... La légende allant jusqu'à attribuer à Charlemagne l'origine du pèlerinage de Compostelle, légende confortée au cours du 12<sup>e</sup> siècle (date d'apparition du Codex Calixtinus), à l'instigation de l'archevêque de Santiago, Diego Gelmirez, qui souhaitait faire de sa ville une 2<sup>e</sup> Rome : « les contenus légendaires relatifs à Saint-Jacques et à Roland se sont trouvés conjoints au 12<sup>e</sup> siècle pour une convergence d'intérêts » ( source : Bernard Gicquel et le site : la légende de Saint-Jacques et la chanson de Roland).*

**Blaye** : nom provenant de l'altération de son nom latin Blavia. Cette ville s'est développée à partir d'un camp fortifié (castrum) construit en l'an 25 sur la via Belli, par un des lieutenants de César, le général Messala.

En l'an 625, un premier château est érigé par des mérovingiens. Le seigneur de Blaye le plus illustre est le comte Roland le preux.


Selon la chanson de geste, le corps du preux chevalier aurait été enseveli dans la crypte de l'ancienne basilique Saint-Romain (saint protecteur de la ville et des bateliers). Dès le milieu du XII<sup>e</sup> siècle, la ville est signalée comme lieu d'étape de Saint-Jacques de Compostelle par le Codex Calixtinus. Une ordonnance royale de 1274 donnait le privilège aux Blayais de conduire les pèlerins par mer.

L'église Saint-Romain, ainsi que les maisons des faubourgs voisins des remparts, sont détruites lors de la transformation du château en citadelle, pour mieux contrôler la turbulence de la cité bordelaise, sous l'égide de Vauban, dans la seconde partie du XVII<sup>e</sup> siècle. Cette fortification est ultérieurement complétée par deux autres ouvrages, réalisant le verrou Vauban : le Fort Médoc sur l'autre rive et le Fort Pâté construit sur un îlot au milieu du lit du fleuve.

Transformée en carrière de pierres, elle est sauvée de la destruction par Paul RABOUTET en août 1936. Cet ensemble représente l'un des plus beaux exemples de l'architecture militaire du XVII<sup>e</sup> siècle et est inscrit, à ce titre, au patrimoine mondial de l'Unesco depuis juillet 2008.

**L'estuaire de la Gironde** : cet estuaire long de 75 kilomètres et large de 12 kilomètres à son embouchure est le plus vaste d'Europe occidentale, couvrant une superficie de 635 km<sup>2</sup>

Depuis Blaye, un bac assure plusieurs traversées journalières pour atteindre les rives paisibles du Médoc au port de Lamarque, dans la presqu'île du Médoc. De près de 100 km de long, située au nord de Bordeaux, délimitée par l'océan à l'ouest et par la Gironde à l'est, cette région est essentiellement forestière (pins maritimes) à l'ouest et viticole sur une bande d'environ 10 km de large en bordure de la Gironde.



---


En débarquant, nous pénétrons plus exactement dans la région du Haut-Médoc qui produit les meilleurs vins et possède les grands crus. Après un court passage dans les marais de Soussans, la vigne devient très présente et annonce l'arrivée dans la commune de



Margaux mondialement connue par ses vins prestigieux. (Ernest Hemingway aimait tellement le vin du Château Margaux qu'il prénomma en hommage une de ses petites-filles Margaux Hemingway, et non Margot).

Après avoir franchi une succession de vignes et de bois, le chemin traverse Arzac, Le Pian Médoc pour arriver dans la banlieue bordelaise.

**Blanquefort** : si on a le temps de faire un détour, on peut voir les ruines considérables de la forteresse (fin du XIIIe siècle) et les restes encore apparents d'un donjon dont l'origine remonte au XIe siècle ; (*L'un des premiers monuments médiévaux français classé Monument historique en 1862*).



**Bruges** : des fouilles archéologiques récentes près de l'église Saint-Pierre, (avril/juillet 2014), ont permis la mise à jour de 166 sépultures datant en partie du Moyen Âge (XIIe) et la découverte de coquilles Saint-Jacques attestant qu'un défunt enterré avec son bourdon, a effectué le pèlerinage à Compostelle.

**Le Bouscat** : la ville marque son attachement à son passé jacquaire : la première mention sur le Bouscat inscrite dans le registre de la Comptablierie de Guienne raconte « qu'en 1180 Arnaud d'Ilac Seigneur de Castel Endorthe donna une parcelle de forêt au chapitre Saint-Seurin de Bordeaux ».

Autre vestige surprenant de cette forêt primitive : les stalles de la basilique Saint-Seurin, « ouvrage réalisé par les bahutiers de Bordeaux à partir des chênes rendus imputrescibles par flottaison pendant un demi-siècle dans les marais.

Dans le parc de l'Ermitage Compostelle qui nous rappelle cette époque, situé face à la rue Blanqui et au refuge des Amis de Saint-Jacques de Compostelle en Aquitaine, une borne jacquaire indique le kilométrage restant à parcourir pour finir le pèlerinage.

Deux ronds-points sont également dédiés aux pèlerins.





**Bordeaux** : le cheminement que notre tracé et le pas à pas indiquent sur notre site est direct. Il permet de rejoindre le centre historique de Bordeaux, d'admirer au passage le Palais Gallien qui est le plus ancien monument bordelais et les sites ayant un rapport avec le pèlerinage jacquaire.

Il est bien évident que le patrimoine bordelais compte beaucoup d'autres richesses architecturales que le pèlerin pourra découvrir à sa guise.

OT de Bordeaux 12 cours du 30 juillet. Tél : 05 56 00 66 00

Site web : [www.bordeaux-tourisme.com](http://www.bordeaux-tourisme.com)

**Le Palais-Gallien**: témoin bien mutilé de l'époque romaine, cet amphithéâtre, construit au IIIe siècle, sous l'empereur Gallien, pouvait contenir 15000 spectateurs ce qui laisse imaginer l'importance de Bordeaux aux premiers temps du christianisme.



**La basilique Saint-Seurin** : classée au patrimoine mondial de l'UNESCO.

Un livre d'or et un tampon sont à la disposition des pèlerins.

Édifice religieux d'une vénérable antiquité "Le guide du pèlerin de Compostelle" rédigé vers 1150 par Aymeric Picaud recommande d'honorer les reliques du bienheureux Seurin (évêque de Bordeaux vers 410 - 420). Tout bon pèlerin doit savoir que Charlemagne fit déposer à Saint-Seurin l'olifant de Roland.

Parmi les statues des apôtres qui ornent le portail gothique ouvert dans le mur sud, figure une statue de Saint-Jacques le Majeur tenant le bourdon de sa main droite.

La crypte, nécropole datant de l'époque mérovingienne, voyait passer de nombreux pèlerins. Une pierre tombale gravée d'un bourdon et d'une coquille a été trouvée dans le vieux cimetière désaffecté à la Révolution.

Parmi les sarcophages présents dans la crypte l'un d'eux passe pour être celui de Saint-Fort.

**La façade des quais** : en arrivant à Bordeaux, au débarcadère le pèlerin en quête d'un gîte se rendait en priorité à l'hôpital Saint-Jean disparu vers 1860 lors de la percée du cours d'Alsace-Lorraine.

La vue sur Bordeaux, superbe, a bien changé au cours des siècles.

**La porte Cailhau** : en quittant le port, les pèlerins pouvaient aussi entrer dans la ville par cette porte, élevée au XVe siècle à la gloire de Charles VIII. Elle était à la fois arc de triomphe et porte défensive. Elle est décorée, côté Garonne d'une statue du roi victorieux, lors de la conquête du royaume de Naples.

Elle possède un étage destiné au logement d'une petite garnison, un autre avec galerie pour petite artillerie et un couronnement de mâchicoulis.

**La rue de la Coquille** : cette rue très étroite au nom évocateur, pour les pèlerins, donne un aperçu des venelles médiévales appelées jadis « carreyrou ».



**L'église Saint-Pierre** : reconstruite aux XVe et XVIe siècle, en plein cœur du vieux Bordeaux, à l'emplacement de l'ancien port gallo-romain, elle est de style gothique flamboyant.

Sa façade, son chevet et son chœur remontent au XVe siècle.

Sur la partie droite de la deuxième voussure du portail, un Saint-Jacques tenant un phylactère (parchemin où sont inscrits des chapitres de la Loi).

Elle possède une vierge en bois du XVIIe siècle et deux toiles : Saint-Pierre recevant les clés du ciel et Saint-Pierre délivré de la prison. Un vitrail du chœur représente Saint-Jacques et le chemin des étoiles.

Le chevet de Saint-Pierre est remarquable par sa sobriété et l'extrême élégance de ses formes qui en font un des meilleurs ensembles du gothique flamboyant à Bordeaux.

---

**La cathédrale Saint-André** : classée au patrimoine mondial de l'UNESCO, consacrée par Urbain II en 1096, c'est un joyau de l'art gothique, d'origine romane.

Sur la deuxième voussure du Portail Royal, on peut admirer un Saint-Jacques en pèlerin portant la besace marquée de la coquille.

Dans l'actuelle chapelle Sainte-Anne, autrefois dédiée à Saint-Jacques, des peintures murales du milieu du XIV<sup>e</sup> siècle représentent Saint-Jacques passeur des âmes, arborant le bourdon et la panetière du pèlerin. La tombe de l'évêque Pey Berland, dans le déambulatoire, présente un petit pèlerin (Saint-Jacques ?)

La cathédrale vit les mariages de Louis VII avec Aliénor d'Aquitaine (25 juillet 1137) et de Louis XIII avec Anne d'Autriche (21 novembre 1615). La tour Pey-Berland, clocher isolé de la cathédrale, porte le nom de l'archevêque qui la fit ériger en 1440.




**La rue Saint-James** : en gascon signifie « rue Saint-Jacques ». Depuis plus de 800 ans, elle donne au pèlerin la direction de Saint-Jacques de Compostelle.

**La Grosse Cloche** : à l'origine, les pèlerins passaient sous cette porte Saint-Éloi ouverte sur le rempart du XIII<sup>e</sup> siècle. C'était le beffroi de l'ancien hôtel de ville. Elle ne sonne que six fois par an : le 1<sup>er</sup> janvier, le 1<sup>er</sup> mai, le 8 mai, le 14 juillet, le 28 août (libération de Bordeaux) et le 11 novembre à 11 heures. Occupant une place importante dans le cœur des Bordelais, elle figure, ainsi que le léopard anglais qui lui sert de girouette, dans les armoiries de la ville.

Après avoir passé la porte et traversé le cours Victor Hugo nous arrivons dans la rue du Mirail.

Autrefois s'élevait à l'emplacement de l'actuel lycée Montaigne l'hôpital Saint-James, fondé en 1119. Il était destiné aux pèlerins allant à Saint-Jacques de Compostelle ou en revenant, afin qu'ils y soient hébergés et nourris. Il a fonctionné du XII<sup>e</sup> au XVII<sup>e</sup> siècle. Il disposait d'un cimetière. Les fouilles de 1927 ont révélé la présence de tombes contenant des coquilles. La chapelle, bien qu'en ruines, existe toujours mais ne se visite plus.



---

La Basilique Saint-Michel : classée au patrimoine mondial de l'UNESCO, elle fut édifée entre le 14e et le 16e siècle. De style gothique flamboyant, elle est flanquée à l'ouest d'un clocher isolé de 114 m de haut "la flèche Saint-Michel" dont la construction remonte à la fin du XVe siècle.



La basilique fut le siège d'une importante confrérie de pèlerins de Saint-Jacques dont la plus ancienne mention date de 1404. Au XVIIe siècle la confrérie se vit octroyer par le cardinal de Sourdis, une chapelle dédiée à Saint-Jacques. Sous condition d'avoir fait le pèlerinage, les membres de la confrérie y avaient droit à sépulture.

Près de cette chapelle une statue de Saint-Jacques en costume de pèlerin, pieds nus, tenant bourdon ainsi qu'un livre fermé, n'est qu'un fac-similé, l'original en bois peint du XVe siècle se trouve au musée d'Aquitaine.

Un retable du XVIIe siècle illustre les épisodes de la vie du saint. On peut voir au-dessus de l'autel un tableau de l'apothéose de Saint-Jacques datant de 1632 ainsi qu'une ornementation jacquaire (bourdons et coquilles). On y trouve aussi la tombe d'un pèlerin anonyme.

La rue et la croix de Saint-Genès : cette rue était empruntée par les pèlerins. Elle aboutissait à la Barrière Saint-Genès. À cet endroit, une croix de style gothique, appelée aussi montjoie signalait la grande route vers Compostelle. Elle comporte la figuration d'un pèlerin vêtu d'une robe, portant la besace et le bourdon (XVIe siècle).

Le prieuré de Bardanac : sur le trajet, à 8 km de Bordeaux, le relais de Compostelle, aujourd'hui célèbre restaurant de la région bordelaise, était autrefois le premier hôpital que rencontraient les pèlerins qui partaient de Bordeaux. Il est attesté par actes de 1235.

**Gradignan** : malgré les 23000 habitants que compte Gradignan, vous serez sans doute étonnés d'y voir autant d'espaces boisés et de parcs communaux aux multiples paysages. Jusque vers 1950, la commune était une simple bourgade vivant des ressources de sa terre et de sa rivière l'Eau Bourde bordée de moulins à farine. La période médiévale fut marquée par la domination anglaise en Aquitaine et les grands pèlerinages à Saint- Jacques de Compostelle.

Construit sur une antique voie romaine, l'hospice de Cayac devint une étape importante pour les pèlerins se rendant en Espagne. En 1304, l'hôpital fut transformé en prieuré. Le château à Tourelles fut construit au 15e siècle, à la place des bâtiments qui abritaient les religieux. En 1979, la commune de Gradignan racheta l'église, puis en 1988, le prieuré, les sauvant d'une dégradation certaine. De nos jours, le prieuré a retrouvé sa vocation d'accueil du pèlerin. Si vous couchez au gîte, vous en saurez sans doute plus sur son histoire. Vous aurez peut-être l'occasion de découvrir dans les bâtiments rénovés, des expositions. Le musée est consacré au peintre bordelais Georges de Sonnevile.



**Léognan** : lorsque vous longerez le parc forestier du Lac Bleu, vous saurez que vous êtes sur la commune de Léognan qui produit des vins des Graves d'appellation Pessac-Léognan. La production s'élève à 9 millions de bouteilles par an dont 2 millions pour les crus classés. On dit de ce vignoble qu'il est le plus ancien du Bordelais. Les graves sont des dépôts de graviers et de galets déposés par le fleuve Garonne, qui le soir venu, restituent la chaleur emmagasinée durant la journée.

Après le domaine de Chevalier, vous quitterez ces paysages de pins et de vignes mêlés pour entrer dans le plus grand massif forestier artificiel d'Europe, autrefois occupé par de vastes marécages insalubres si redoutés des pèlerins.



Cette immense forêt est



essentiellement constituée de pins maritimes massivement plantés à la fin du 18<sup>e</sup> siècle pour fixer la dune littorale entre Le Pyla et Arcachon et pour assainir la plaine des Landes. On y trouve aussi : chênes, châtaigniers, ormes et tilleuls...C'est le début de longues marches en lignes droites sablonneuses, bordées de fougères et de bruyères, propices à la rêverie. Le Barp situé sur le territoire du parc naturel régional des Landes de Gascogne était autrefois un important relais de poste sur la route d'Espagne.

**Le Barp** : le village fut fondé autour de l'hôpital du Barp qui existait dès le XIII<sup>e</sup> siècle. Le prieuré et l'hôpital, dont il ne reste aucun vestige, se situaient à l'emplacement de l'actuelle église paroissiale Saint- Jacques, qui abrite une belle statue de l'apôtre. Après le Barp, les marcheurs rencontraient d'abord l'hôpital de Belin qui paradoxalement se trouvait dans la paroisse de Beliet, au lieu-dit l'Hospitalet.

**Belin-Béliet** : l'artère principale et une stèle, près de la "butte d'Aliénor" honorent l'enfant du pays : Aliénor, future duchesse d'Aquitaine et reine de France, dont le remariage en 1152 avec le roi d'Angleterre bouleversa l'histoire de France pendant 3 siècles.

Le "Guide du Pèlerin" localisait à Belin le tombeau de quelques-uns, parmi les plus grands des compagnons de Roland, héros malheureux de la bataille de Roncevaux en l'an 778 : "De même dans les Landes de Bordeaux, dans une petite ville appelée BELIN, on doit rendre visite aux corps des saint martyrs Olivier, Gondebaud roi de Frise, Ogier roi de Dacie, Arastain roi de Bretagne, Garin Duc de Lorraine et de bien d'autres compagnons d'armes de Charlemagne qui, après avoir vaincu les armées païennes, furent massacrés en Espagne pour la foi du Christ. Leurs compagnons rapportèrent leurs corps précieux jusqu'à Belin et les y ensevelirent avec beaucoup d'égards. C'est là qu'ils gisent tous ensemble dans un même tombeau". La mémoire collective situe ce tombeau quelque part au prieuré de Mons en Belin. Le souvenir (ou la légende) de l'épopée carolingienne était associé au culte des reliques des preux chevaliers. Cette "publicité" attira dès le 11<sup>e</sup> siècle des centaines de pèlerins et la Seigneurie de Belin ne compta pas moins de 3 prieurés-hôpitaux chargés de les accueillir.

Belin-Béliet est aussi le siège de la Maison du Parc Naturel Régional des Landes de Gascogne. La Leyre constitue l'épine dorsale du territoire du Parc, clairement identifiable par la végétation de feuillus qui contraste avec la forêt de pins maritimes du plateau. La forêt-galerie du "Val de l'Eyre" sillonne ainsi la pinède et on l'aborde véritablement à la sortie de Belin lorsque le chemin franchit la Leyre. Dans un silence immémorial, le cheminement sous cette voûte végétale jusqu'à la chapelle de Mons est un pur enchantement.

Avant d'emprunter la route de Mesplet, l'église Saint-Michel du Vieux-Lugo vaut le détour (d'environ une heure AR) par une piste forestière à 300m sur la route de l'Eyre.



---

Classée monument historique, cette église du XIe siècle nichée au cœur de la forêt dans une boucle de la rive gauche de la Leyre, est le seul vestige de l'ancien village de Lugo abandonné au XVIIe.

Construite en blocs de grès ferrugineux (alios ou garluche) sur un terre-plein à l'abri des débordements de la Leyre, elle était entourée de son cimetière, dont il ne reste que les murs de soubassement. Le clocher actuel est daté du XVIe siècle : il a remplacé un clocher-mur dont on peut encore voir les traces. La cloche, toujours en place, porte la date de 1643.

Comme l'attestent ses peintures murales du XVIe siècle représentant les Œuvres de Charité envers les pèlerins (côté nord), Vieux-Lugo était un lieu de passage très fréquenté par les pèlerins de la voie de Tours venant de Bordeaux et ceux de la voie de Soulac (qui se confondait à partir d'Hourtin avec l'antique "chemin de Port-de-By à la station de Lugo").

Pour se rendre au prieuré hospitalier de **Mons en Belin** qui les accueillait (voir ci-dessous), ils devaient franchir la Leyre au gué du Graoux à Beliet, en face **Lugo**, avant qu'un pont ne fût construit au début du XVIIe siècle sur la Leyre 6km au Sud, lors de la construction de la route royale, actuelle Nationale 10.

De nos jours, l'église Saint Michel, pieusement entretenue par ses paroissiens et l'association "Les Amis de Saint Michel du Vieux-Lugo", célèbre encore quelques cérémonies et chaque année fin Septembre, la fête de son Saint Patron.

Les causes de l'abandon du village de Vieux-Lugo sont exposées dans ce lien : <https://vieux-lugo.com/leglise/son-histoire/>

Au nord-ouest, sur un méandre de la Leyre toute proche, les cartes indiquent "le pas de Charles", un gué que Charlemagne aurait traversé en été 778 avec le reste de son armée défaits à Roncevaux.

Reprenant la route de Mesplet, le marcheur n'est pas au bout de ses émotions lorsqu'il découvre l'airial de la Chapelle de Mons. Espace ouvert et communautaire, l'airial constitue une forme d'habitat caractéristique et une composante majeure du paysage et du patrimoine culturel de la lande de Gascogne.

Ici, dans une vaste clairière, sont disséminées de petites maisons, dont l'accueillant refuge communal, et de petites dépendances comme le four à pain, autour de l'église Saint-Pierre de Mons. Entourée de son cimetière, avec ses murs extérieurs de l'abside et de la nef construits en petits moellons de grès ferrugineux (alios ou garluche, caractéristique du sous-sol du plateau landais), l'église possède une abside romane datée du XIe siècle avec une série de six chapiteaux sculptés, une nef doublée au sud d'un collatéral et enfin, une importante tour barlongue de la fin du XVIe siècle répondant à des préoccupations défensives. À l'ouest, à l'ombre de grands chênes, la fontaine Saint-Clair, réputée miraculeuse pour les yeux. La tradition des ex-voto y est perpétuée par des papiers embrochés, à l'effet discutable...



À l'est, dans une autre clairière, un mystérieux obélisque surmonté d'une croix, pourrait être le lieu de la sépulture des preux compagnons de Charlemagne.

Partagé entre la magie du lieu qui l'invite à rester et l'appel du chemin qui l'incite à partir, le pèlerin prolongera sa méditation à travers une paisible forêt parsemée d'airiaux, ou de quartiers regroupant des airiaux, jusqu'aux abords du village du Muret où l'attend la splendide chapelle Saint-Roch, dans le département des Landes.

**Bonne continuation sur la Voie de Tours !**


---

## CHEMIN FAISANT SUR LA VOIE JACQUAIRE DE TOURS EN GIRONDE RIVE DROITE DE L'ESTUAIRE

La Voie de Tours par la rive droite de la Gironde traverse d'abord le pays de Haute-Gironde, le long du plus grand estuaire d'Europe, bordé de hautes falaises aux habitations troglodytiques, de paysages de vignobles prestigieux et de vallons boisés.

À la frontière du pays d'Oc et du pays d'Oïl, délimitée jadis par le ruisseau le Brouillon, la Haute-Gironde inscrit son patrimoine religieux dans la lignée de l'art roman saintongeais le plus pur, avec des églises au style sobre et dépouillé comme celles de Bayon, face à la pointe d'Ambès ou celle de Saint-Gervais.

La plupart des monastères et hôpitaux accueillant les pèlerins dès le XIIe siècle ont disparu mais partout la beauté, l'harmonie et le souffle de l'histoire sont omniprésents et mis en valeur tout au long de l'itinéraire par une remarquable signalisation.



Des fenêtres paysagères, réparties le long de la [route de la Corniche](#) entre Roque de Thau et Bourg, présentent des contenus sur l'histoire, la géographie, l'environnement, le patrimoine ou encore la culture du territoire.

La route de la Corniche qu'on appelait la route des Capitaines est un régal pour le marcheur qui aime les vieilles pierres inscrites dans ce majestueux paysage.

La pierre issue des carrières de cette région a permis la construction de nombreux bâtiments et monuments bordelais dont les plus anciens remontent à l'époque gallo-romaine.



**Bourg en Gironde**, sur les bords de la Dordogne, marqué par son architecture militaire et viticole, raconte les grandes heures de l'Histoire de France à travers ses rues dévalant jusqu'au port.

C'est dans cette ville que fut construit un château fort âprement disputé pendant les guerres féodales.

Culminant sur une falaise s'élevant à 25 m au-dessus du niveau du fleuve, cette citadelle de plus en plus fortifiée au Moyen Âge et pendant la guerre de Cent Ans devenait imprenable.



---

Pendant le dernier épisode de la Fronde (1652-1653), Condé qui avait possession de la ville, la donna à ses alliés espagnols qui améliorèrent les défenses extérieures.

2500 habitants, 1200 soldats espagnols et 600 irlandais cohabitaient entre les murs de la ville.

Elle fut prise le 4 juillet 1653.

Louis XIV ordonna la destruction de la Citadelle et une partie des fortifications extérieures suivit. Ce fut un coup terrible porté à cette cité dont l'intérêt était stratégique.




**Saint-André de Cubzac** : on aborde cette ville en franchissant le 45e parallèle, matérialisé par une stèle, située sur le point culminant.

À proximité se dressent les moulins de Montalon et le château d'eau que nous avons en point de mire depuis déjà quelques kilomètres.

À la sortie de la ville, un rond-point orné en son centre d'un dauphin jouant avec un bonnet rouge rend hommage à l'enfant du pays : le commandant Cousteau qui repose dans le cimetière tout près.

On quitte ce pays de conquêtes et d'échanges commerciaux depuis la plus haute Antiquité pour emprunter le moderne pont Eiffel sur la Dordogne. Construit par Gustave Eiffel entre 1879 et 1883, mais détruit pendant la seconde guerre mondiale, il a été rebâti par son petit-fils. Ses rampes d'accès, provenant d'un pont suspendu construit en 1839 et détruit par une tempête en 1865, sont supportées par des arcades de pierre qui, vues de dessous, ont une allure de cathédrale gothique.

Au-delà, on entre dans le territoire urbanisé de la banlieue de Bordeaux où l'empreinte des réseaux modernes de communication rompt le charme provisoirement, avant de découvrir les merveilles de la ville de Bordeaux et celles de la Voie de Tours dans le Sud Gironde.



L'un des derniers ouvrages venus enrichir le patrimoine bordelais : le pont Chaban Delmas, permet de traverser la Garonne pour rejoindre Le Bouscat ou Bordeaux



**Bonne continuation sur la Voie de Tours !**